



















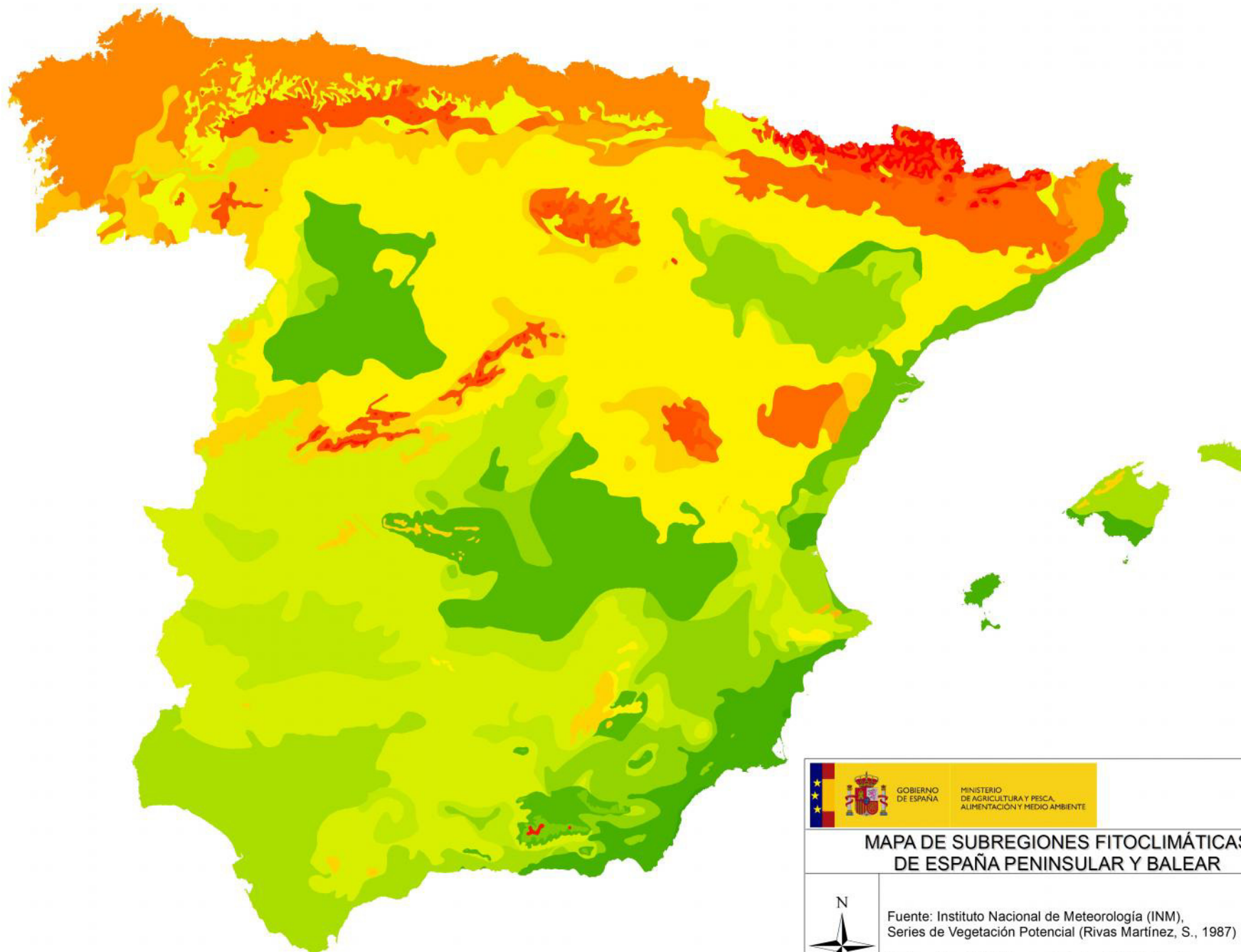


ALLUE

-  III(IV)
-  IV(III)
-  IV(VI)1
-  IV(VI)2
-  IV(VII)
-  IV1
-  IV2
-  IV3
-  IV4
-  VI
-  VI(IV)1
-  VI(IV)2
-  VI(IV)3
-  VI(IV)4
-  VI(V)
-  VI(VII)
-  VIII(VI)
-  X(IX)1
-  X(IX)2
-  X(VIII)



MAPA DE SUBREGIONES FITOCLIMÁTICAS DE ESPAÑA PENINSULAR Y BALEAR



Fuente: Instituto Nacional de Meteorología (INM), Series de Vegetación Potencial (Rivas Martínez, S., 1987)

Elaboración: 2017, Banco de Datos de la Naturaleza