

Evolución de la reserva de nieve (Modelo hidrológico ASTER®)



Confederación Hidrográfica del Tajo

9 de marzo de 2021

Datos provisionales sujetos a revisión

NÚMERO BHS 10
AÑO 2021

**SECRETARÍA DE ESTADO DE
MEDIO AMBIENTE.
DIRECCIÓN GENERAL DEL
AGUA**

Catálogo de Publicaciones de la
Administración General del Estado:
<http://publicacionesoficiales.boe.es/>

N.I.P.O.: 665-20-095-4

SUBDIRECCIÓN
GENERAL DE PROTECCIÓN DE LAS
AGUAS Y GESTIÓN DE RIESGOS

**ÁREA DE INFORMACIÓN
HIDROLÓGICA**

Fernando Pastor Argüello

Alberto Irigoyen Pérez

Para cualquier sugerencia póngase
en contacto con:

Plaza San Juan de la Cruz 10
Despacho C-708
28071 Madrid

Teléfonos: 91 597 54 43

Correo electrónico:
hidrologia@miteco.es

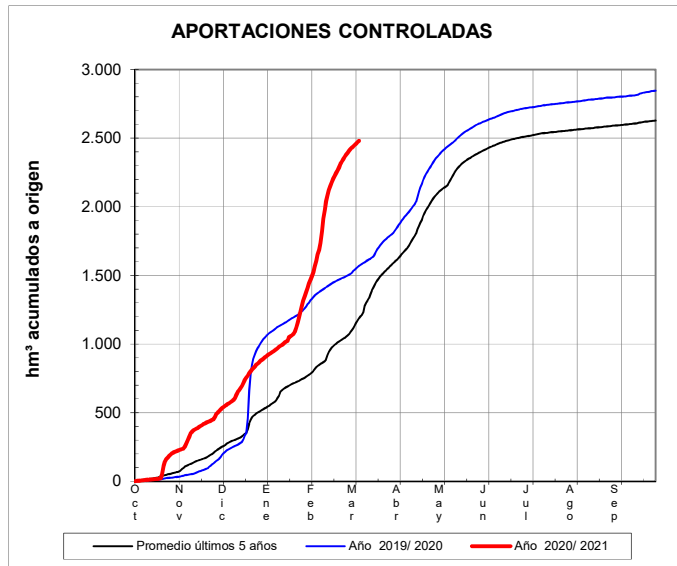
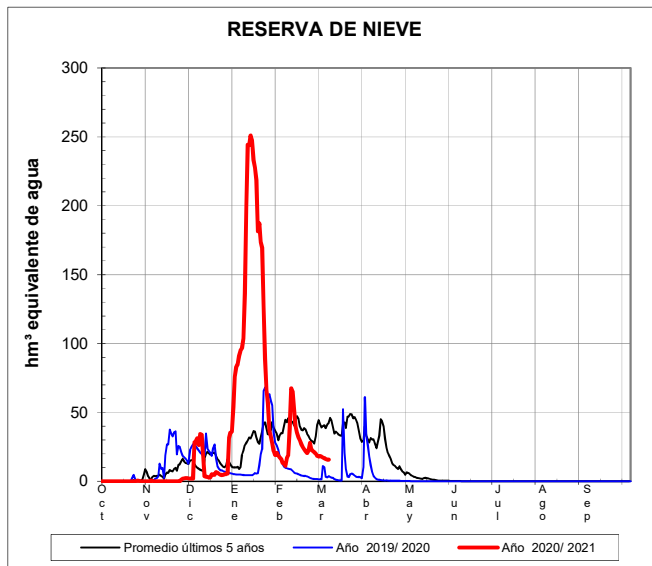
El informe de Evolución de
Recursos Nivales puede ser
consultado en:
<https://www.miteco.gob.es/es/agua/temas/evaluacion-de-los-recursos-hidricos/ERHIN/>

RESUMEN

Evolución de las reservas nivales

EVOLUCIÓN DE LA RESERVA DE NIEVE Y APORTACIONES EN EL ÁMBITO DE LA CONFEDERACIÓN HIDROGRÁFICA DEL TAJO

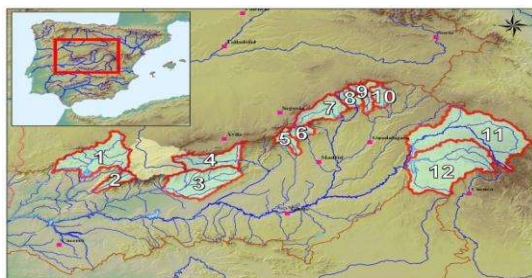
Fecha del informe: 07/03/2021



CUENCA				(*) ESTADO A: 07/03/2021			
				Sup. modelizada	VAFN	Aportaciones	Reserva nival
Orden	Sistema	Codigo	Pto. de control	(km²)	(hm³)	(hm³)	
1	Sistema Central	D.II.6.1/I	Alagón en Gabriel y Galán	1.848,2	1,2	561,7	Normal
2		D.II.6.2/I	Jerte en Plasencia	370,0	0,1	256,8	Baja
3		D.II.5/I	Tietar en E. de Rosarito	1.743,2	0,9	291,9	Alta
4		D.II.4/I	Alberche en el Burguillo	1.052,7	3,6	340,9	Normal
5		D.II.3/I	Guadarrama en Picotejo	355,9	0,0	15,5	Normal
6		D.II.2.3/I	Manzanares en Santillana	247,1	0,5	89,3	Normal
7		D.II.2.2.B/I	Lozoya en el Atazar	925,0	6,5	248,3	Normal
8		D.II.2.2.A/I	Jarama en el Vado	378,0	1,8	138,2	Normal
9		D.II.2.1.B/I	Sorbe en Beleña	475,6	1,0	101,2	Normal
10		D.II.2.1.A/I	Bornova en Alcorló	362,3	0,0	46,1	Normal
11		D.II.1.1/I	Alto Tajo en Entrepeñas	3.825,6	0,0	198,0	Normal
12		D.II.1.2/I	Guadiela en Buendía	3.355,8	0,0	193,3	Normal
			Total :	14.939,4	15,7	2.480,9	

(*) Obtenidos mediante el modelo **ASTER**

VAFN: Volumen de agua en forma de nieve





GOBIERNO
DE ESPAÑA

VICEPRESIDENCIA
CUARTA DEL GOBIERNO

MINISTERIO
PARA LA TRANSICIÓN ECOLÓGICA
Y EL RETO DEMOGRÁFICO

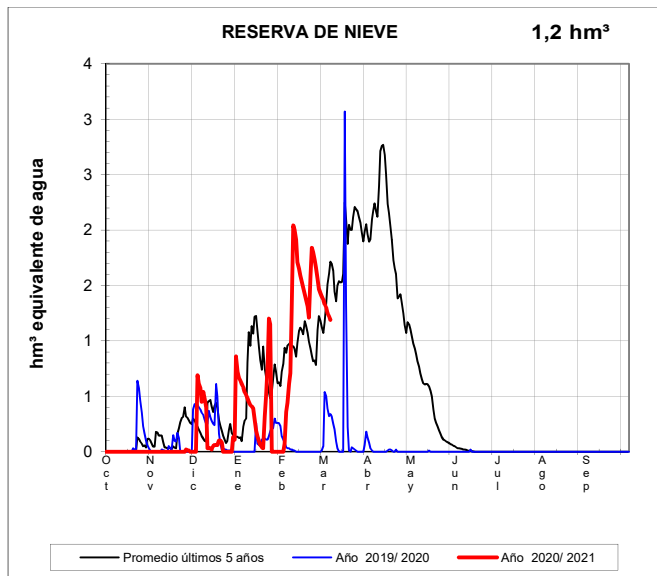


Programa ERHIN

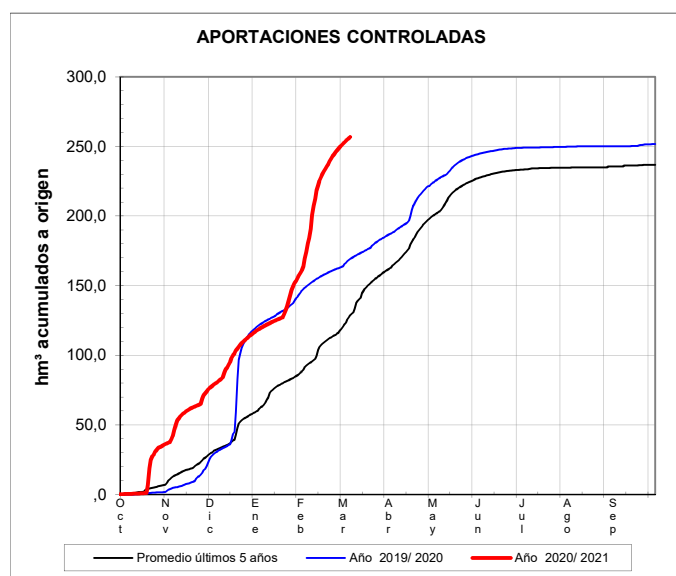
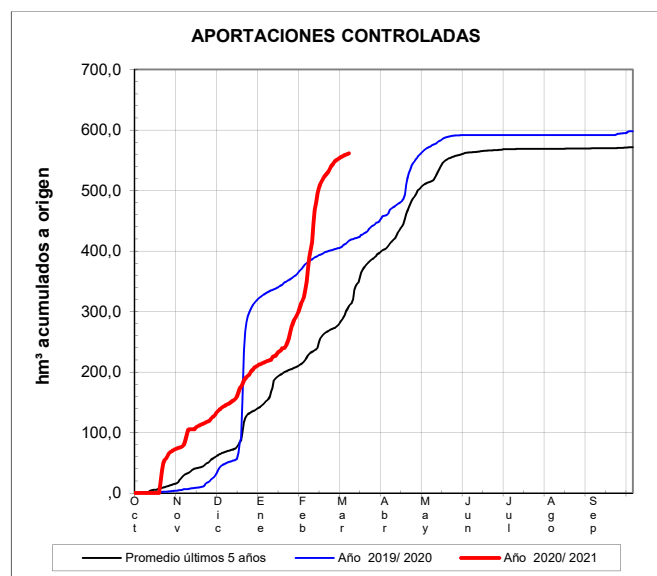
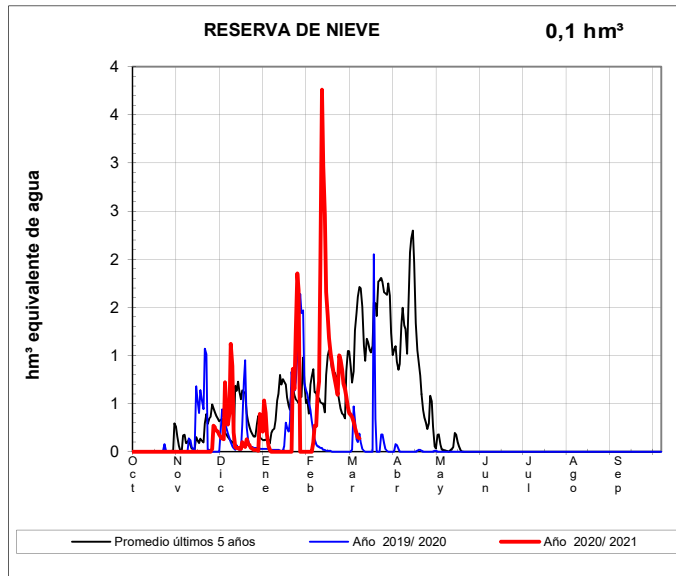
EVOLUCIÓN DE LA RESERVA DE NIEVE Y APORTACIONES EN EL ÁMBITO DE LA CONFEDERACIÓN HIDROGRÁFICA DEL TAJO

Fecha del informe: 07/03/2021

ALAGÓN EN E. DE GABRIEL Y GALÁN



JERTE EN PLASENCIA





GOBIERNO
DE ESPAÑA

VICEPRESIDENCIA
CUARTA DEL GOBIERNO

MINISTERIO
PARA LA TRANSICIÓN ECOLÓGICA
Y EL RETO DEMOGRÁFICO



Programa ERHIN

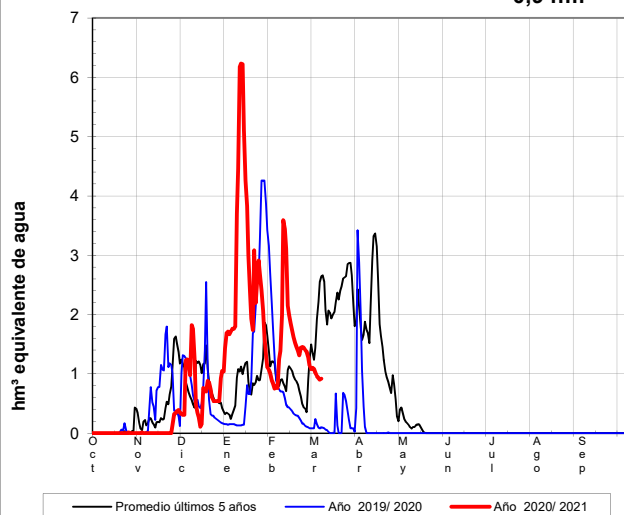
EVOLUCIÓN DE LA RESERVA DE NIEVE Y APORTACIONES EN EL ÁMBITO DE LA CONFEDERACIÓN HIDROGRÁFICA DEL TAJO

Fecha del informe: 07/03/2021

TIÉTAR EN E. ROSARITO

RESERVA DE NIEVE

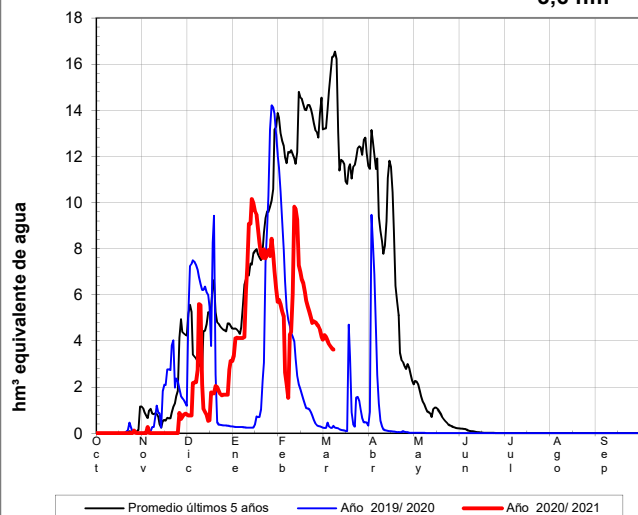
0,9 hm³



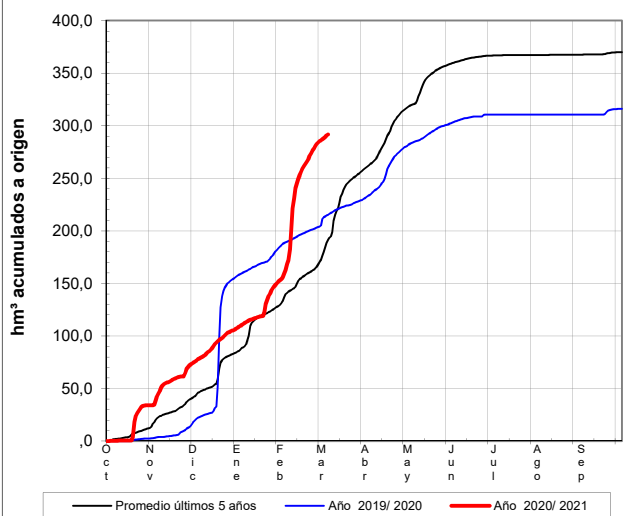
ALBERCHE EN E. EL BURGUILLO

RESERVA DE NIEVE

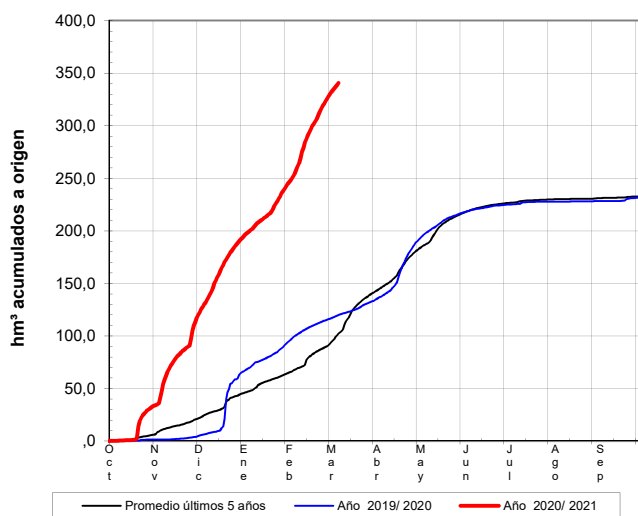
3,6 hm³



APORTACIONES CONTROLADAS



APORTACIONES CONTROLADAS





GOBIERNO
DE ESPAÑA

VICEPRESIDENCIA
CUARTA DEL GOBIERNO

MINISTERIO
PARA LA TRANSICIÓN ECOLÓGICA
Y EL RETO DEMOGRÁFICO



Programa ERHIN

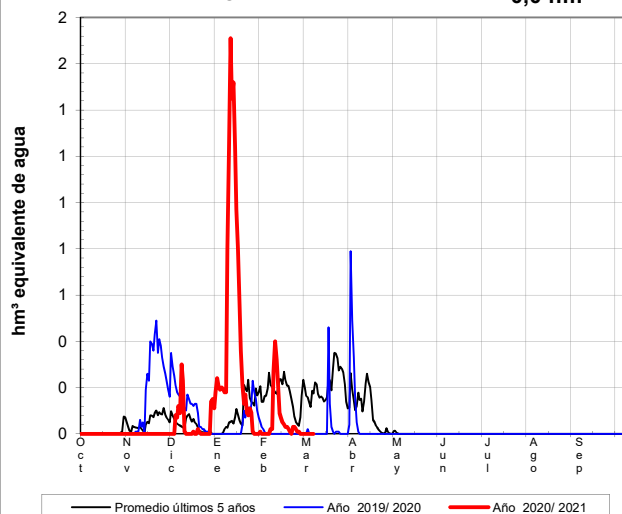
EVOLUCIÓN DE LA RESERVA DE NIEVE Y APORTACIONES EN EL ÁMBITO DE LA CONFEDERACIÓN HIDROGRÁFICA DEL TAJO

Fecha del informe: 07/03/2021

GUADARRAMA EN E. PICOTEJO

RESERVA DE NIEVE

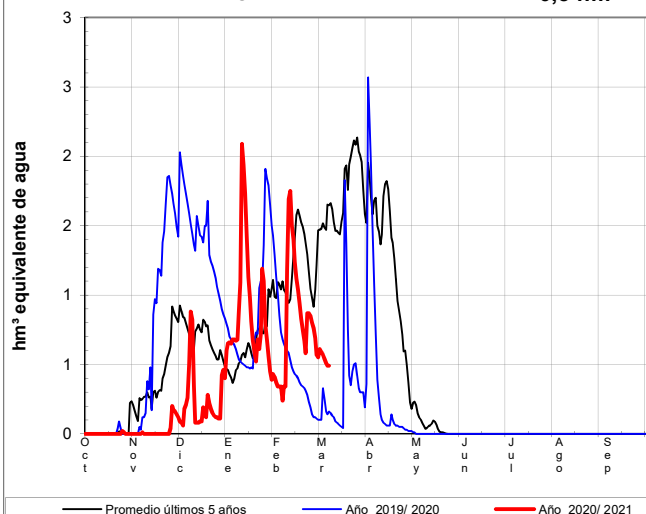
0,0 hm³



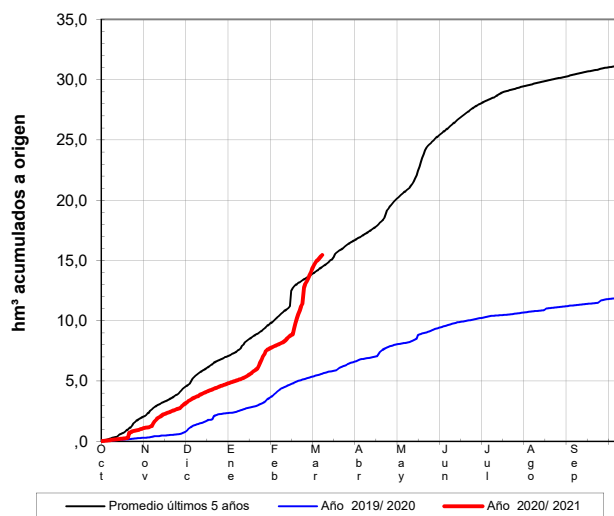
MANZANARES EN E. EL REGAJÓ

RESERVA DE NIEVE

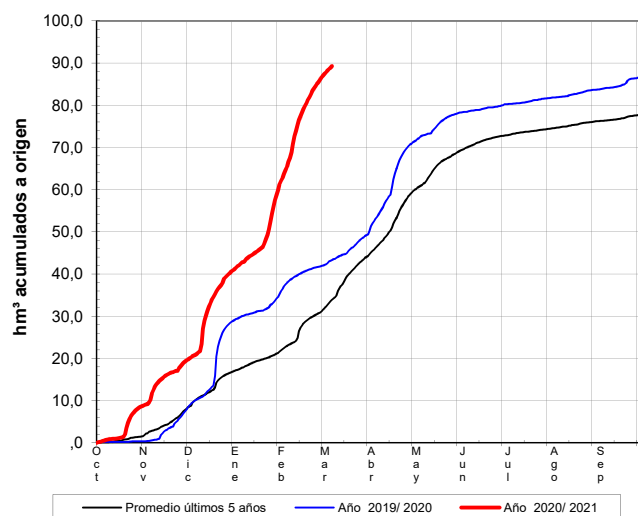
0,5 hm³



APORTACIONES CONTROLADAS



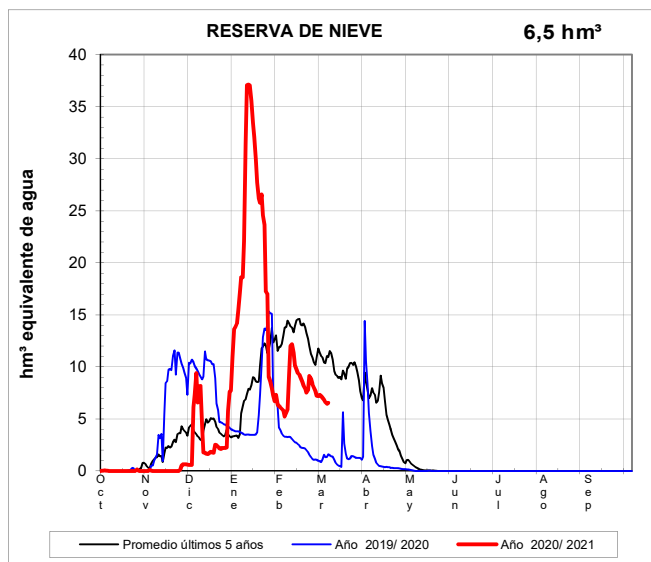
APORTACIONES CONTROLADAS



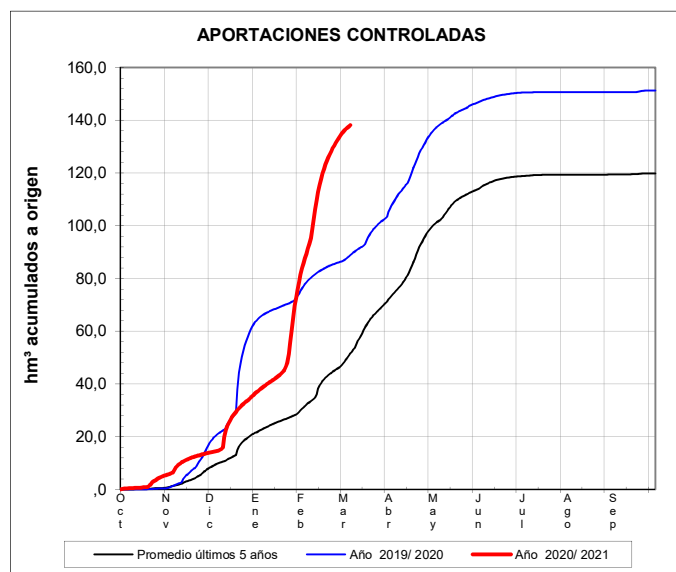
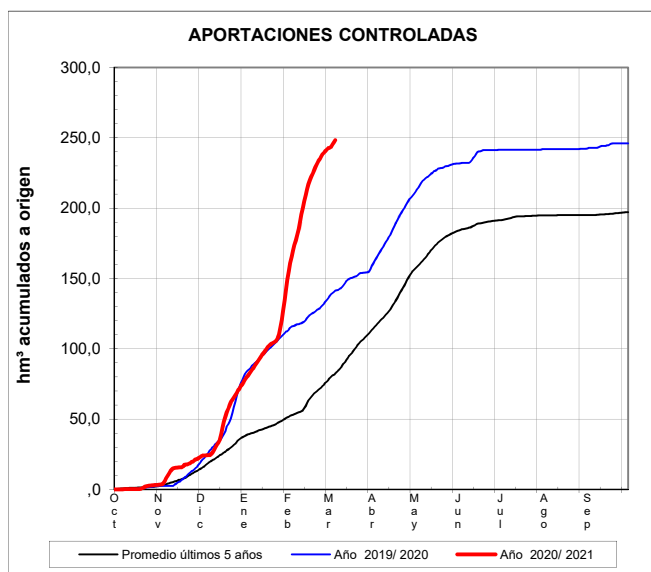
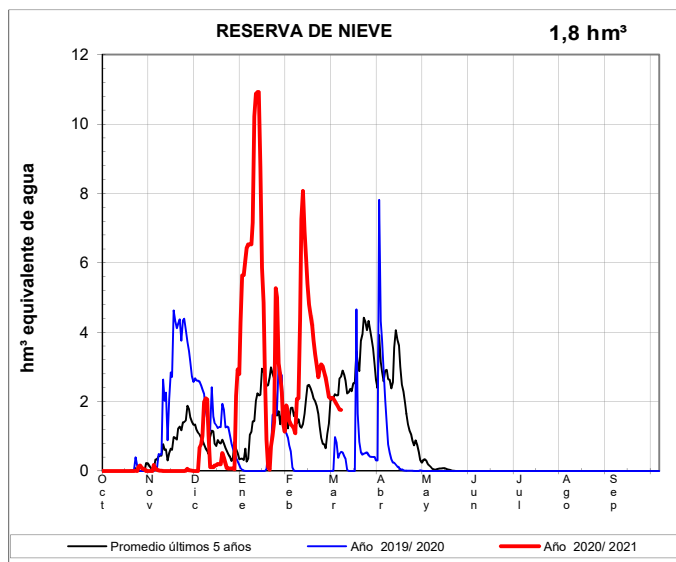
EVOLUCIÓN DE LA RESERVA DE NIEVE Y APORTACIONES EN EL ÁMBITO DE LA **CONFEDERACIÓN HIDROGRÁFICA DEL TAJO**

Fecha del informe: **07/03/2021**

LOZOYA EN E. EL ATAZAR



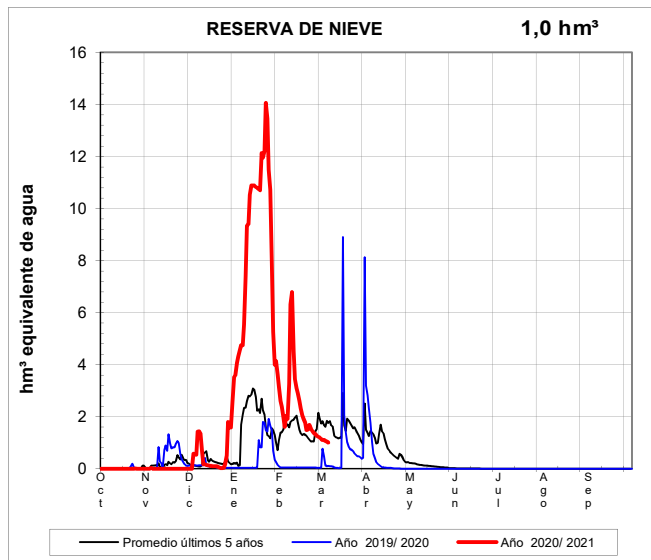
JARAMA EN E. EL VADO



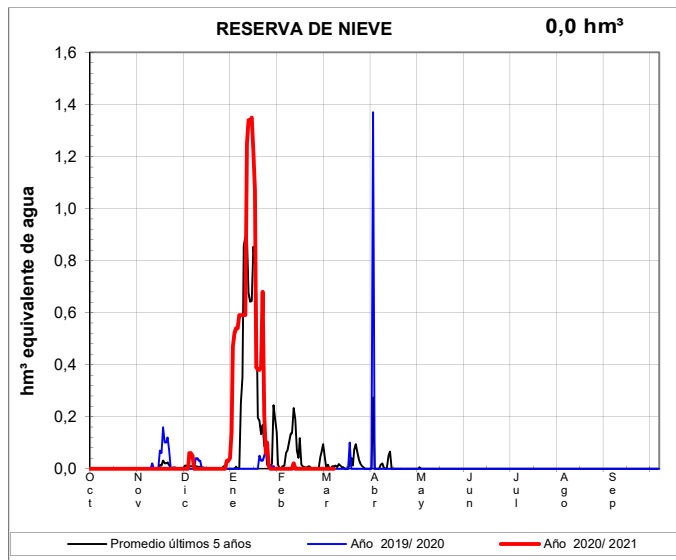
EVOLUCIÓN DE LA RESERVA DE NIEVE Y APORTACIONES EN EL ÁMBITO DE LA **CONFEDERACIÓN HIDROGRÁFICA DEL TAJO**

Fecha del informe: **07/03/2021**

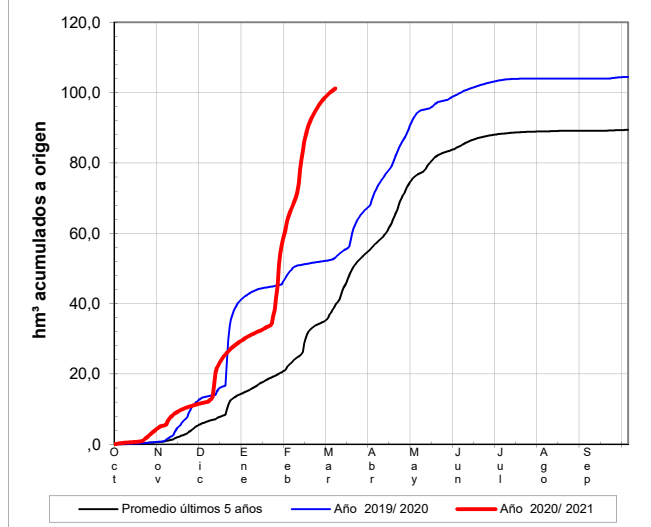
SORBE EN E. BELEÑA



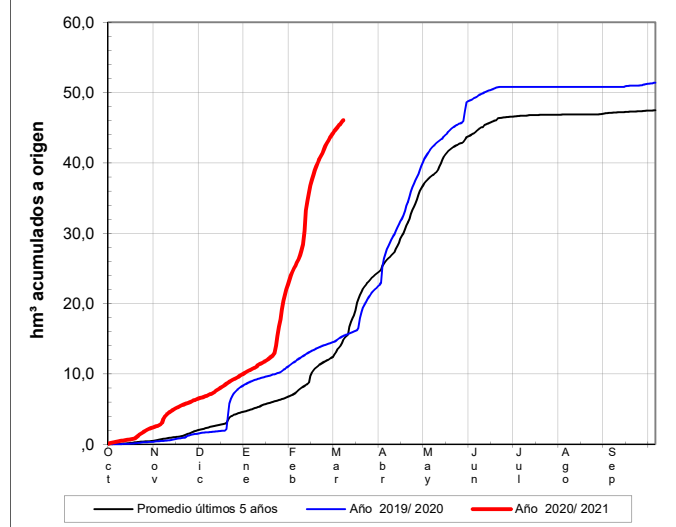
BORNOVA EN E. ALCORLÓ



APORTACIONES CONTROLADAS



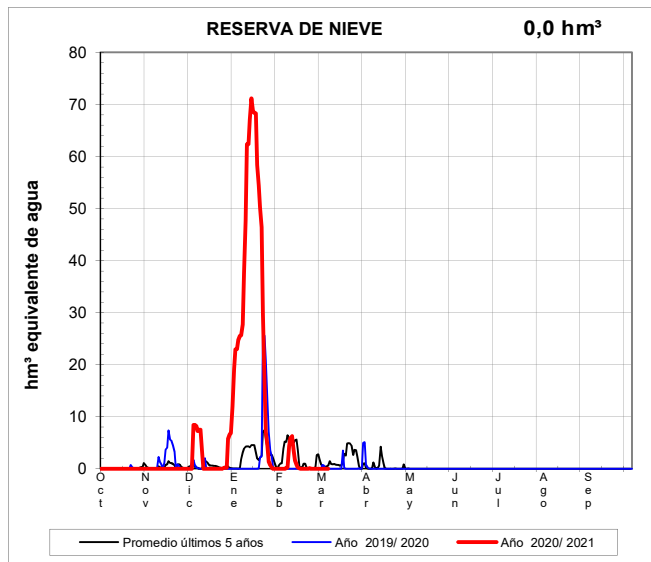
APORTACIONES CONTROLADAS



EVOLUCIÓN DE LA RESERVA DE NIEVE Y APORTACIONES EN EL ÁMBITO DE LA **CONFEDERACIÓN HIDROGRÁFICA DEL TAJO**

Fecha del informe: **07/03/2021**

ALTO TAJO EN E. ENTREPEÑAS



GUADIELA EN E. BUENDÍA

