

Evolución de la reserva de nieve (Modelo hidrológico ASTER®)



Confederación Hidrográfica del Tajo

12 de enero de 2021

Datos provisionales sujetos a revisión

NÚMERO BHS 02
AÑO 2021

**SECRETARÍA DE ESTADO DE
MEDIO AMBIENTE.
DIRECCIÓN GENERAL DEL
AGUA**

Catálogo de Publicaciones de la
Administración General del Estado:
<http://publicacionesoficiales.boe.es/>

N.I.P.O.: 665-20-095-4

SUBDIRECCIÓN
GENERAL DE PROTECCIÓN DE LAS
AGUAS Y GESTIÓN DE RIESGOS

**ÁREA DE INFORMACIÓN
HIDROLÓGICA**

Fernando Pastor Argüello

Alberto Irigoyen Pérez

M^a Concepción García Gómez

Para cualquier sugerencia póngase
en contacto con:

Plaza San Juan de la Cruz 10
Despacho C-708
28071 Madrid

Teléfonos: 91 597 54 43

Correo electrónico:
hidrologia@miteco.es

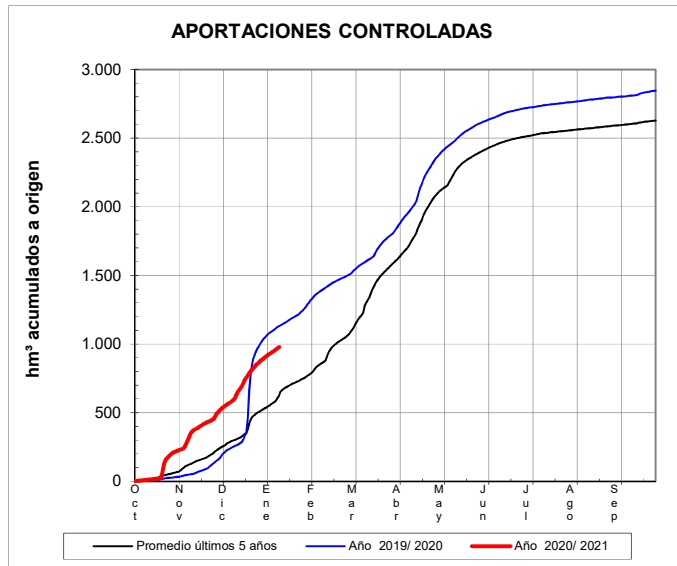
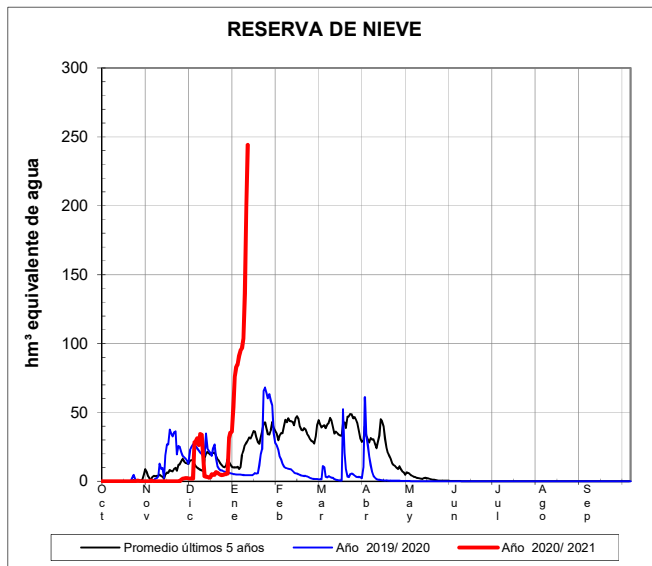
El informe de Evolución de
Recursos Nivales puede ser
consultado en:
<https://www.miteco.gob.es/es/agua/temas/evaluacion-de-los-recursos-hidricos/ERHIN/>

RESUMEN

Evolución de las reservas nivales

EVOLUCIÓN DE LA RESERVA DE NIEVE Y APORTACIONES EN EL ÁMBITO DE LA CONFEDERACIÓN HIDROGRÁFICA DEL TAJO

Fecha del informe: 10/01/2021



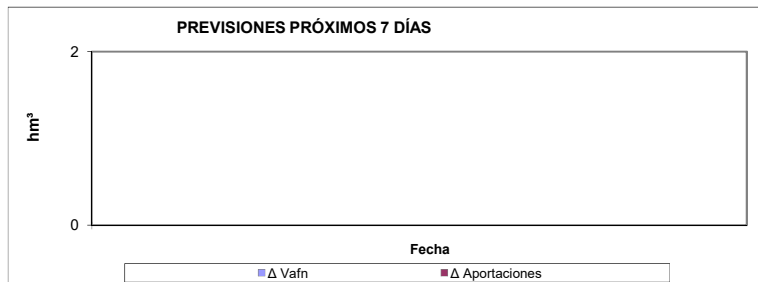
CUENCA				(*) ESTADO A: 10/01/2021				(**) PREVISIONES A 7 DÍAS	
				Sup. modelizada	VAFN	Aportaciones	Reserva nival	Δ Nival	Δ Aportación
Orden	Sistema	Codigo	Pto. de control	(km²)	(hm³)	(hm³)		(hm³)	(hm³)
1	Sistema Central	D.II.6.1/I	Alagón en Gabriel y Galán	1.848,2	0,4	222,3	Alta		
2		D.II.6.2/I	Jerte en Plasencia	370,0	0,0	122,6	Mínima 5 años		
3		D.II.5/I	Tietar en E. de Rosarito	1.743,2	6,2	114,7	Máxima 5 años		
4		D.II.4/I	Alberche en el Burguillo	1.052,7	9,1	207,1	Alta		
5		D.II.3/I	Guadarrama en Picotejo	355,9	1,7	5,3	Máxima 5 años		
6		D.II.2.3/I	Manzanares en Santillana	247,1	2,1	43,9	Máxima 5 años		
7		D.II.2.2.B/I	Lozoya en el Atazar	925,0	37,1	89,7	Máxima 5 años		
8		D.II.2.2.A/I	Jarama en el Vado	378,0	10,9	40,3	Muy alta		
9		D.II.2.1.B/I	Sorbe en Beleña	475,6	9,3	31,8	Muy alta		
10		D.II.2.1.A/I	Bornova en Alcorló	362,3	1,3	11,4	Muy alta		
11		D.II.1.1/I	Alto Tajo en Entrepeñas	3.825,6	62,4	51,1	Máxima 5 años		
12		D.II.1.2/I	Guadiela en Buendía	3.355,8	103,8	38,5	Máxima 5 años		
			Total :	14.939,4	244,1	978,7		ND	ND

(*) Obtenidos mediante el modelo **ASTER**

ND: No Disponible

(**) Obtenida a partir de las previsiones ECMWF

VAFN: Volumen de agua en forma de nieve



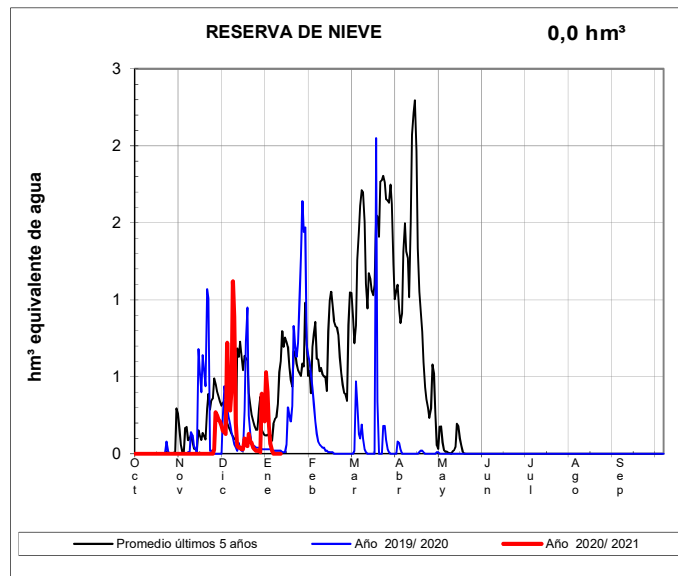
EVOLUCIÓN DE LA RESERVA DE NIEVE Y APORTACIONES EN EL ÁMBITO DE LA CONFEDERACIÓN HIDROGRÁFICA DEL TAJO

Fecha del informe: 10/01/2021

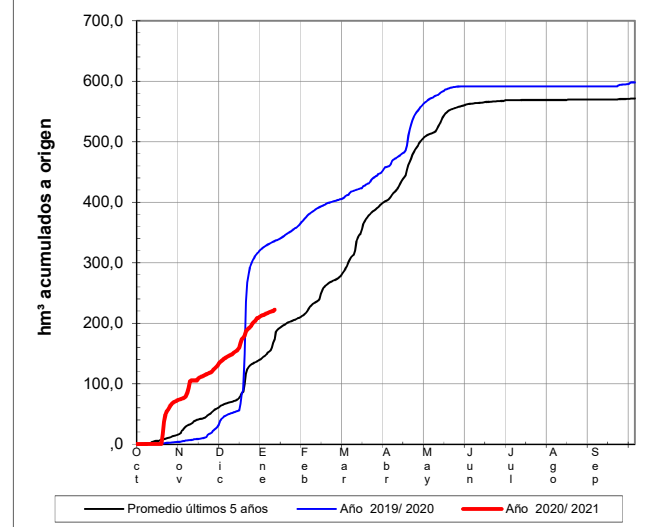
ALAGÓN EN E. DE GABRIEL Y GALÁN



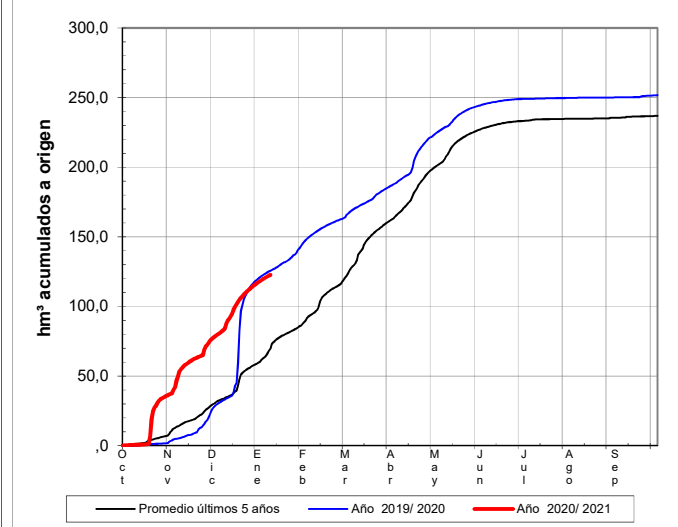
JERTE EN PLASENCIA



APORTACIONES CONTROLADAS



APORTACIONES CONTROLADAS



PREVISIONES PRÓXIMOS 7 DÍAS



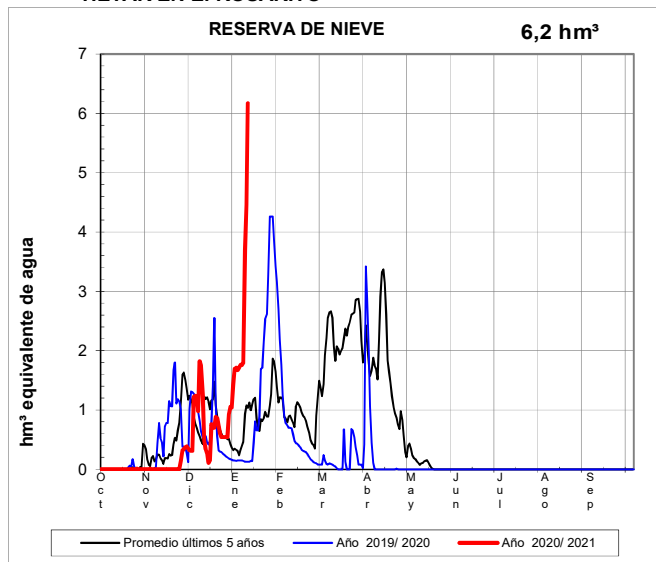
PREVISIONES PRÓXIMOS 7 DÍAS



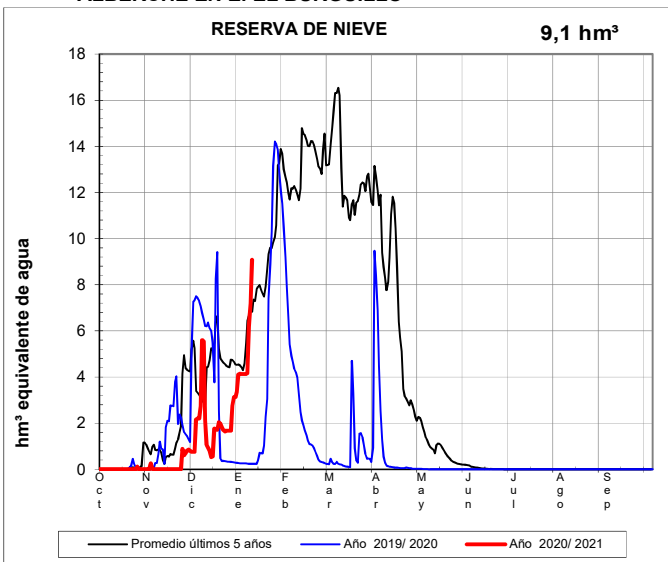
EVOLUCIÓN DE LA RESERVA DE NIEVE Y APORTACIONES EN EL ÁMBITO DE LA **CONFEDERACIÓN HIDROGRÁFICA DEL TAJO**

Fecha del informe: **10/01/2021**

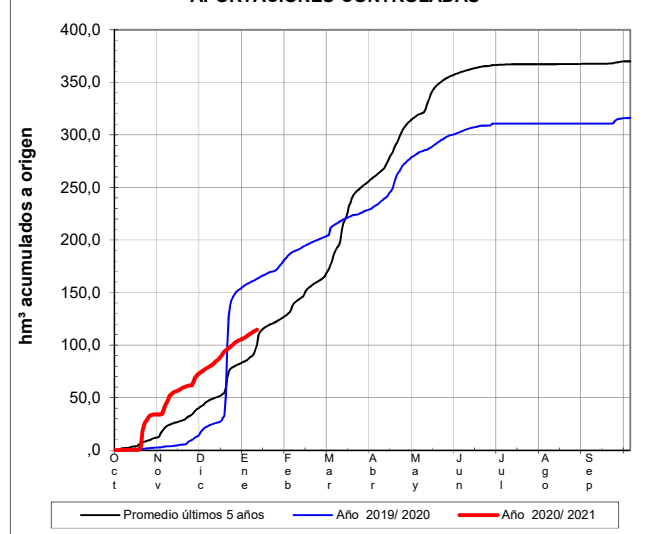
TIÉTAR EN E. ROSARITO



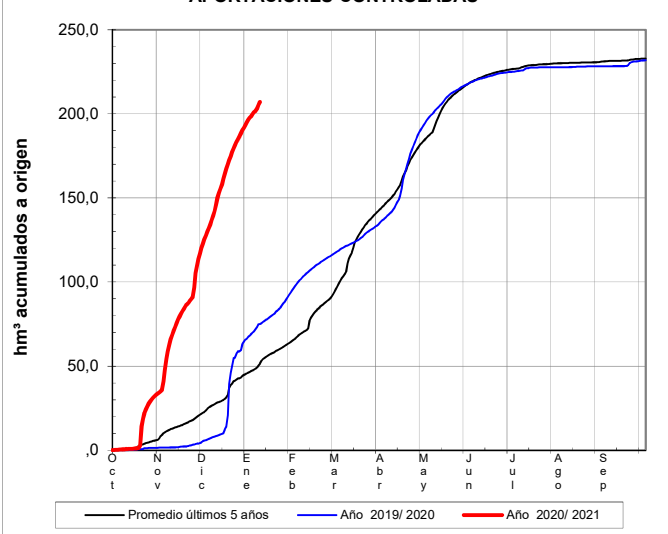
ALBERCHE EN E. EL BURGUILLO




APORTACIONES CONTROLADAS



APORTACIONES CONTROLADAS



PREVISIONES PRÓXIMOS 7 DÍAS



PREVISIONES PRÓXIMOS 7 DÍAS





GOBIERNO
DE ESPAÑA

VICEPRESIDENCIA
CUARTA DEL GOBIERNO

MINISTERIO
PARA LA TRANSICIÓN ECOLÓGICA
Y EL RETO DEMOGRÁFICO



Programa ERHIN

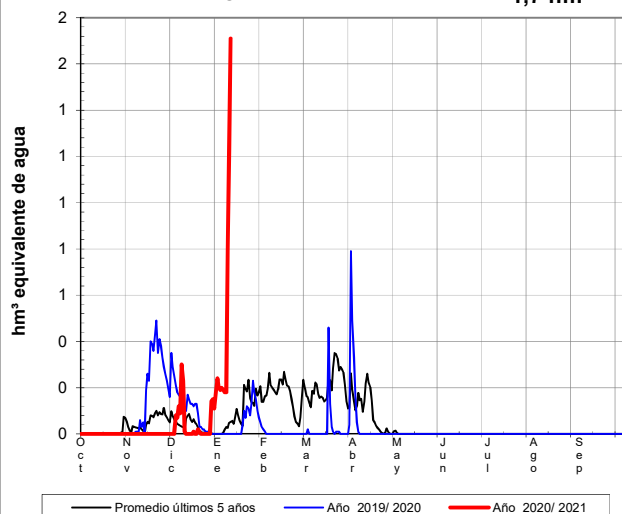
EVOLUCIÓN DE LA RESERVA DE NIEVE Y APORTACIONES EN EL ÁMBITO DE LA CONFEDERACIÓN HIDROGRÁFICA DEL TAJO

Fecha del informe: 10/01/2021

GUADARRAMA EN E. PICOTEJO

RESERVA DE NIEVE

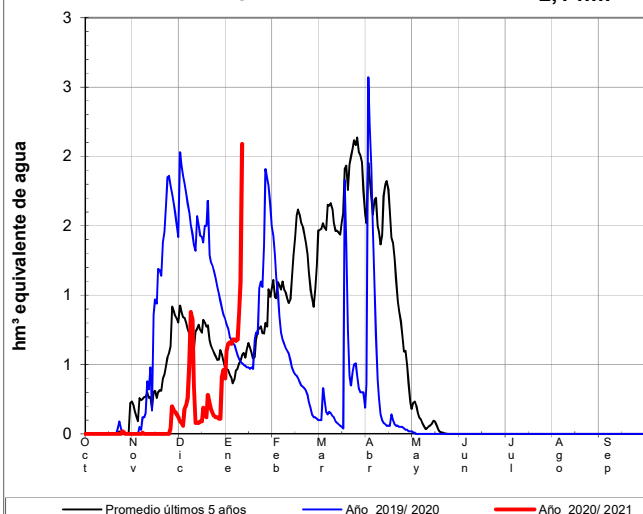
1,7 hm³



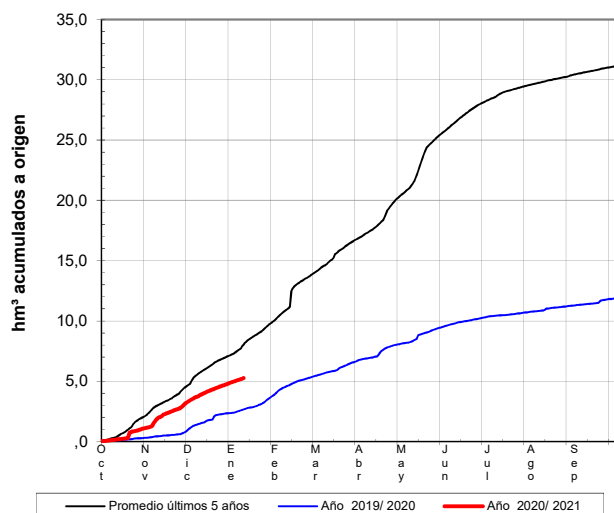
MANZANARES EN E. EL REGAJO

RESERVA DE NIEVE

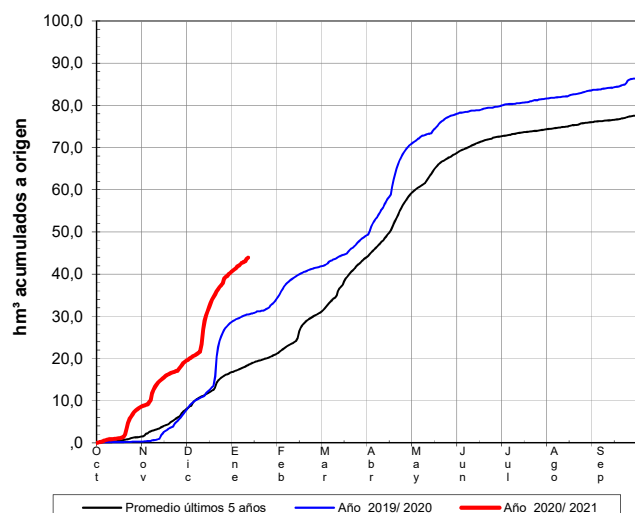
2,1 hm³




APORTACIONES CONTROLADAS



APORTACIONES CONTROLADAS



PREVISIONES PRÓXIMOS 7 DÍAS



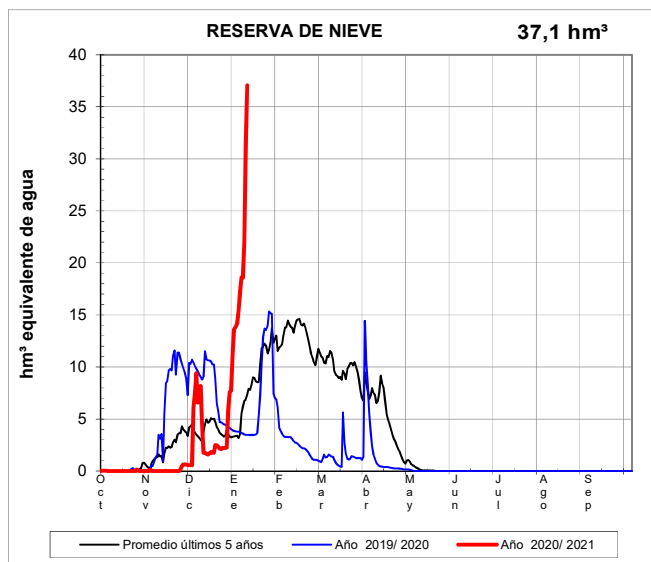
PREVISIONES PRÓXIMOS 7 DÍAS



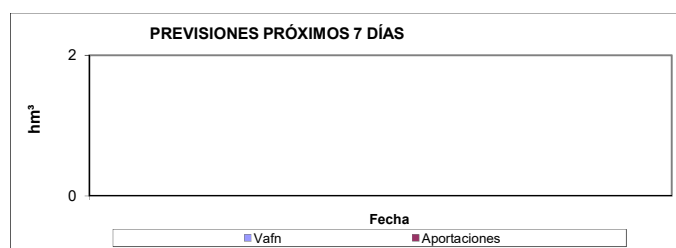
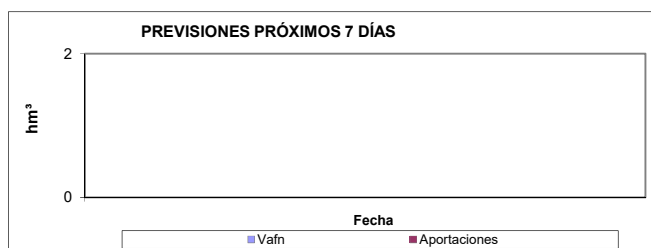
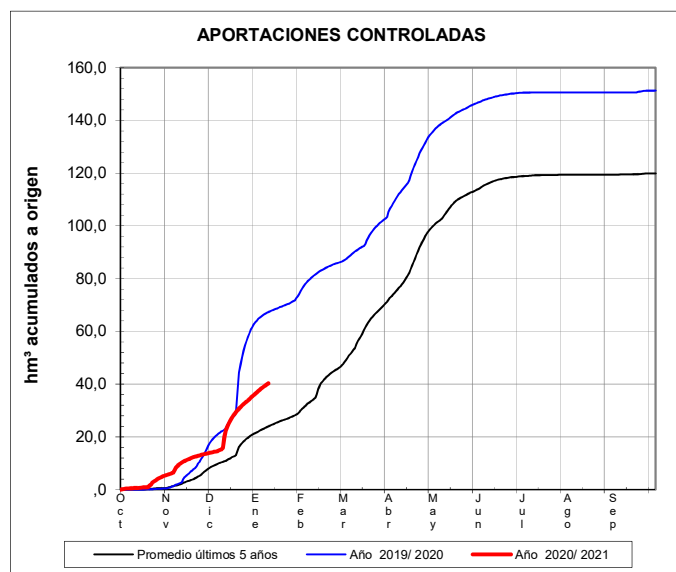
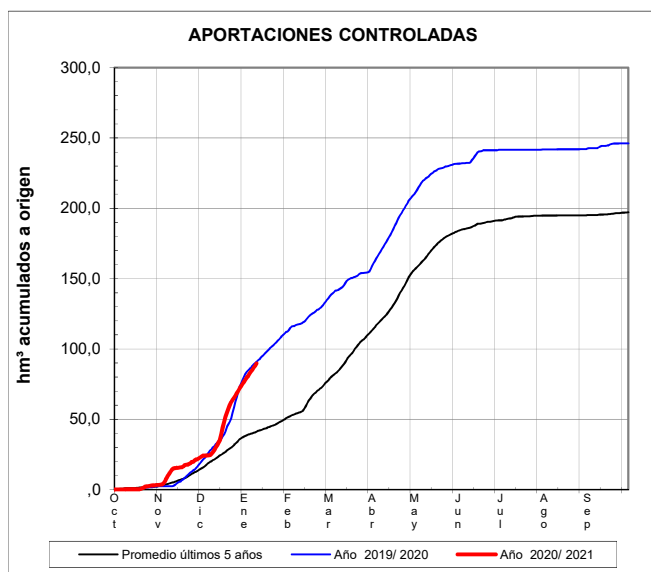
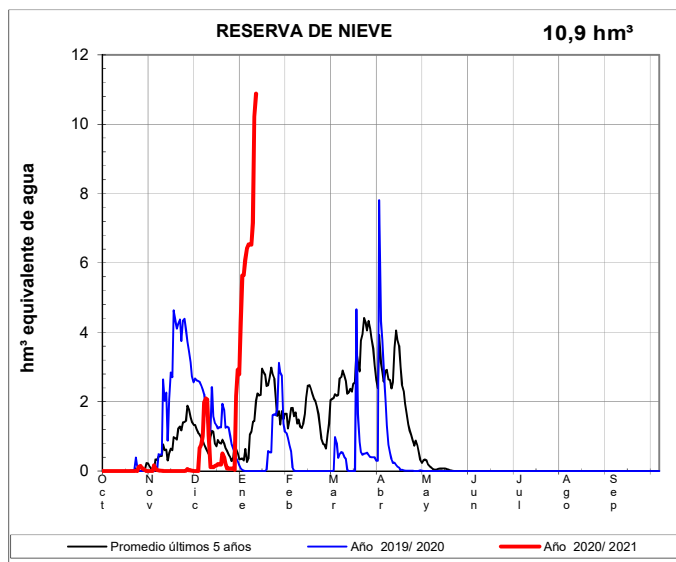
EVOLUCIÓN DE LA RESERVA DE NIEVE Y APORTACIONES EN EL ÁMBITO DE LA CONFEDERACIÓN HIDROGRÁFICA DEL TAJO

Fecha del informe: 10/01/2021

LOZOYA EN E. EL ATAZAR



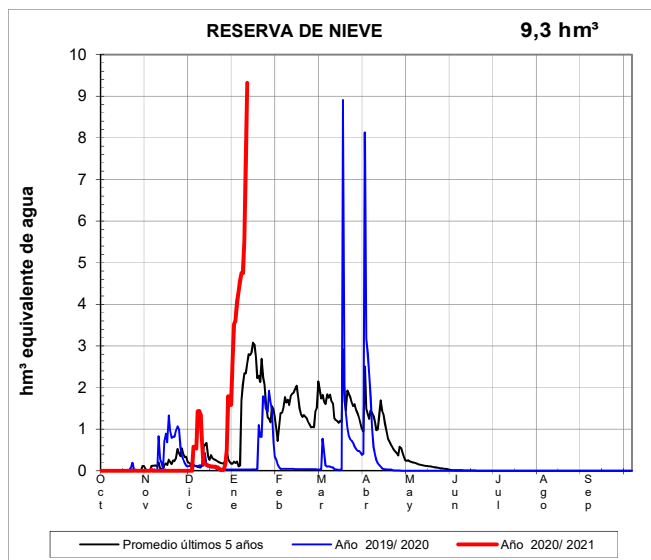
JARAMA EN E. EL VADO



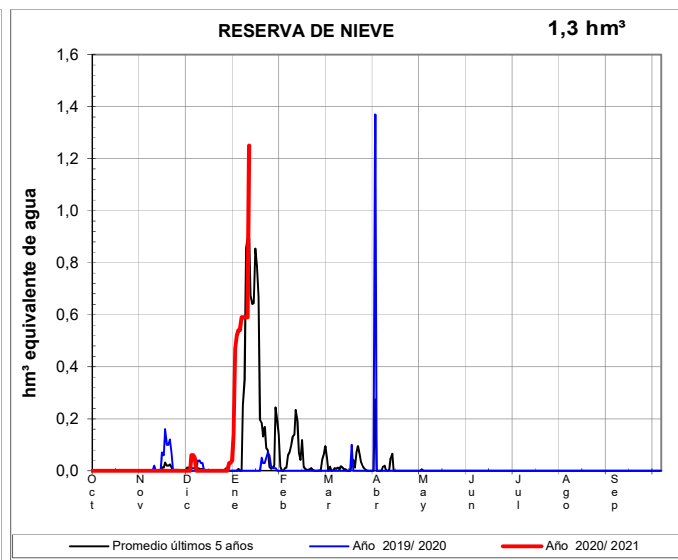
EVOLUCIÓN DE LA RESERVA DE NIEVE Y APORTACIONES EN EL ÁMBITO DE LA **CONFEDERACIÓN HIDROGRÁFICA DEL TAJO**

Fecha del informe: **10/01/2021**

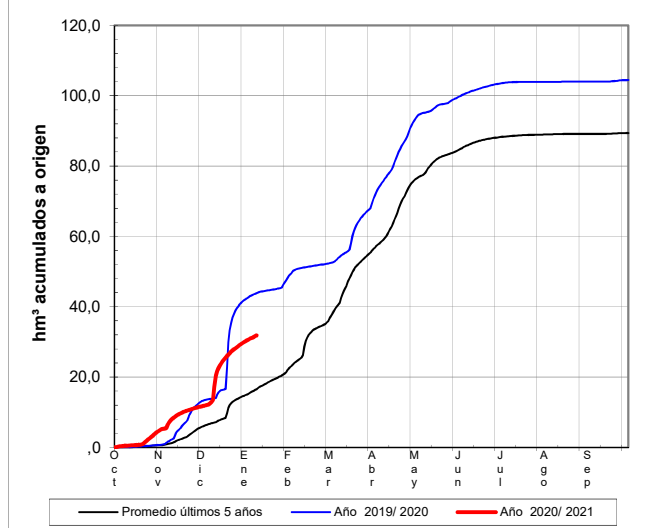
SORBE EN E. BELEÑA



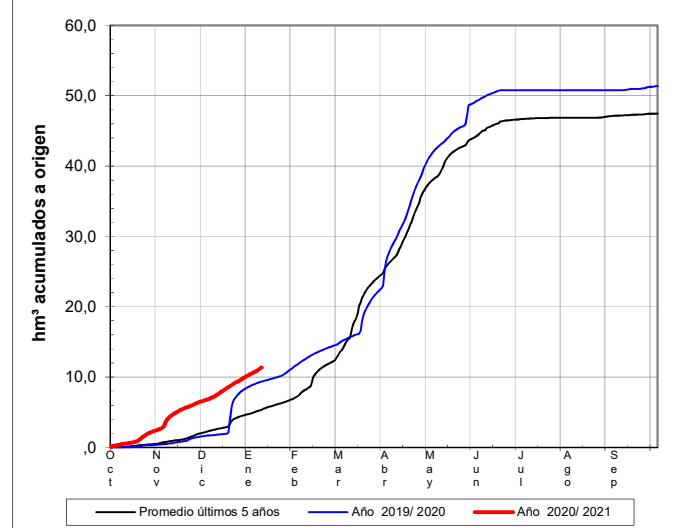
BORNOVA EN E. ALCORLÓ



APORTACIONES CONTROLADAS



APORTACIONES CONTROLADAS



PREVISIONES PRÓXIMOS 7 DÍAS



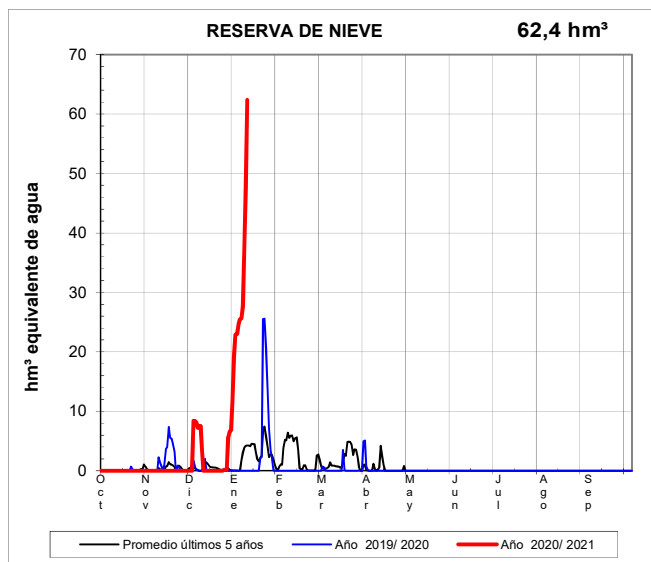
PREVISIONES PRÓXIMOS 7 DÍAS



EVOLUCIÓN DE LA RESERVA DE NIEVE Y APORTACIONES EN EL ÁMBITO DE LA **CONFEDERACIÓN HIDROGRÁFICA DEL TAJO**

Fecha del informe: **10/01/2021**

ALTO TAJO EN E. ENTREPEÑAS



GUADIELA EN E. BUENDÍA

