

# Evolución de la reserva de nieve (Modelo hidrológico ASTER®)



Confederación Hidrográfica del Guadalquivir

25 de febrero de 2020

**Datos provisionales sujetos a revisión**

NÚMERO BHS 08  
AÑO 2020

**SECRETARÍA DE ESTADO DE  
MEDIO AMBIENTE.  
DIRECCIÓN GENERAL DEL  
AGUA**

Catálogo de Publicaciones de la  
Administración General del Estado:  
<http://publicacionesoficiales.boe.es/>

**N.I.P.O.: 638-19-077-2**

SUBDIRECCIÓN  
GENERAL DE PLANIFICACIÓN Y USO  
SOSTENIBLE DEL AGUA.

**ÁREA DE INFORMACIÓN  
HIDROLÓGICA**

Fernando Pastor Argüello

Alberto Irigoyen Pérez

M<sup>a</sup> Concepción García Gómez

Para cualquier sugerencia póngase  
en contacto con:

Plaza San Juan de la Cruz s/n  
Despacho C-289  
28071 Madrid

Teléfonos: 91 597 54 43  
91 597 55 57

Correo electrónico:  
[hidrologia@mapama.es](mailto:hidrologia@mapama.es)

El informe de Evolución de  
Recursos Nivales puede ser  
consultado en:

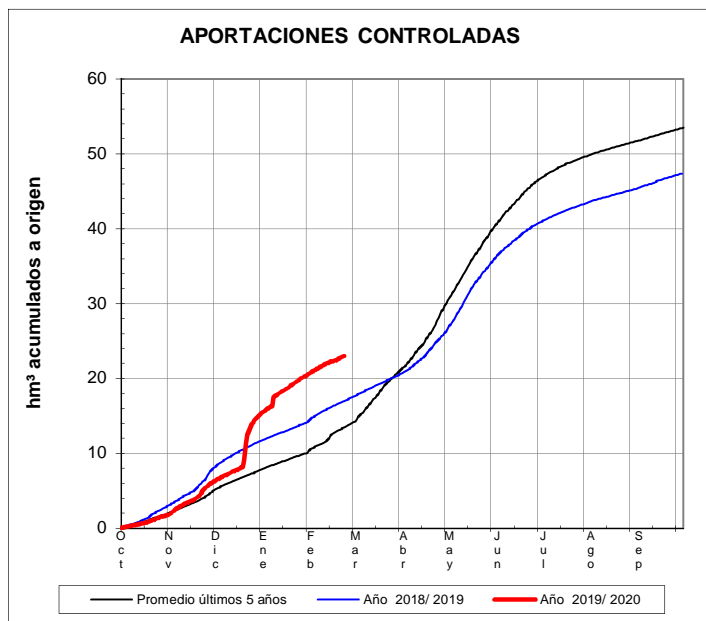
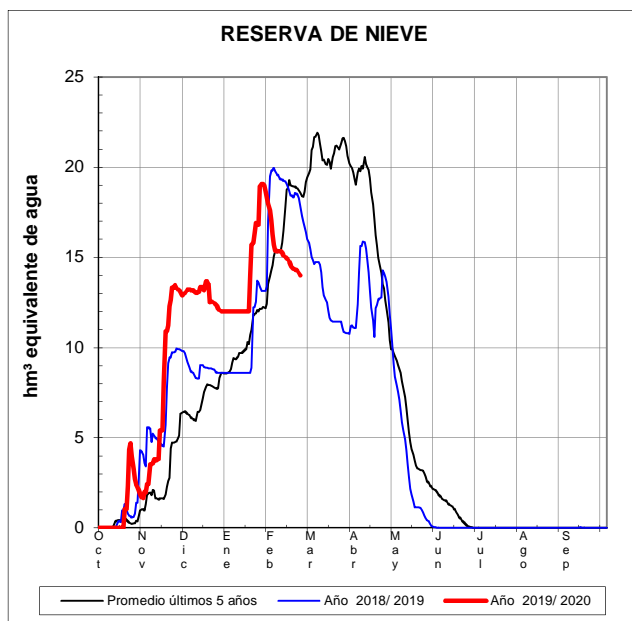
<http://www.miteco.gob.es>  
(Sección "Agua")

# RESUMEN

## Evolución de las reservas nivales

## EVOLUCIÓN DE LA RESERVA DE NIEVE Y APORTACIONES EN EL ÁMBITO DE LA CH GUADALQUIVIR

Fecha del informe: 23/02/2020

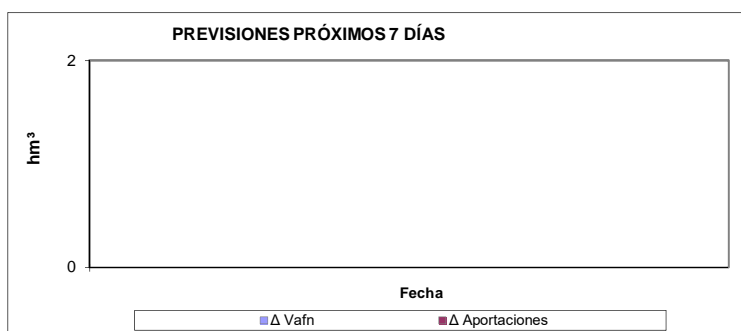
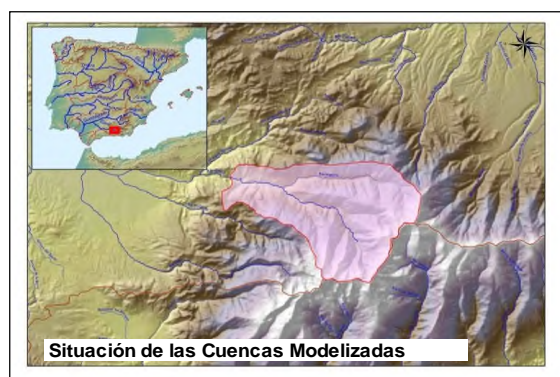


CUENCA				(*) ESTADO A: 23/02/2020				(**) PREVISIONES A 7 DÍAS	
Orden	Ámbito	Código	Pto. de control	Sup. modelizada (km²)	VAFN (hm³)	Aportaciones (hm³)	Reserva nival	Δ Nival (hm³)	Δ Aportación (hm³)
1	Guadalquivir	C.I.1.3/I	Genil hasta E. de Canales	176,5	14,0	23,0	Mínima 5 años		
	Total CH Guadalquivir:			176,5	14,0	23,0		ND	ND
	Total :			176,5	14,0	23,0		ND	ND

(\*) Obtenidos mediante el modelo **ASTER**  
**VAFN**: Volumen de agua en forma de nieve

ND: No Disponible

(\*\*) Obtenida a partir de las previsiones ECMWF



## EVOLUCIÓN DE LA RESERVA DE NIEVE Y APORTACIONES EN EL ÁMBITO DE LA CH GUADALQUIVIR

Fecha del informe: 23/02/2020

### GENIL EN E. CANALES

