





Leyenda

-  Punto Final de la Reserva
-  Punto Inicial de la Reserva

Topographic Map of the Pla de Canyamasses Region

Scale: 0 to 2 Km

Legend:

-  Punto Final de la Reserva
-  Punto Inicial de la Reserva

Geographic Features:

- Mountains and Plateaus:** Pla de Canyamasses, Serra de Segalers, Serra de Vilanova, Serra de l'Estany.
- Rivers and Streams:** Riera d'Olo, Riera de la Sala, Riera de la Vila, Riera de la Coma, Baga del Soler, Riera de la Vila.
- Settlements and Villages:** Sant/Nazari, Segalers, Bojons, Rocafort, Rocabrúna, Montcabrer, Sant Jaume de Vilanova, La Sala, El Pla, El Castell, Moli del Castell, P.l. de l'Estany, Sant Miquel, El Bosc, Torremagra, El Soler, El Pla de Gassetes, Perdols, La Vila, Cal Pin, Puigmartre.
- Infrastructure:** Roads (K. 1, K. 2, K. 16, K. 17, K. 18, K. 19, K. 33, K. 49, K. 50, K. 51, K. 52, K. 53, K. 64, K. 65, K. 66, K. 67, K. 73, K. 74, K. 75, K. 76, K. 77, K. 78, K. 79, K. 80, K. 81, K. 82, K. 83, K. 84, K. 85, K. 86, K. 87, K. 88, K. 89, K. 90, K. 91, K. 92, K. 93, K. 94, K. 95, K. 96, K. 97, K. 98, K. 99, K. 100, K. 101, K. 102, K. 103, K. 104, K. 105, K. 106, K. 107, K. 108, K. 109, K. 110, K. 111, K. 112, K. 113, K. 114, K. 115, K. 116, K. 117, K. 118, K. 119, K. 120, K. 121, K. 122, K. 123, K. 124, K. 125, K. 126, K. 127, K. 128, K. 129, K. 130, K. 131, K. 132, K. 133, K. 134, K. 135, K. 136, K. 137, K. 138, K. 139, K. 140, K. 141, K. 142, K. 143, K. 144, K. 145, K. 146, K. 147, K. 148, K. 149, K. 150, K. 151, K. 152, K. 153, K. 154, K. 155, K. 156, K. 157, K. 158, K. 159, K. 160, K. 161, K. 162, K. 163, K. 164, K. 165, K. 166, K. 167, K. 168, K. 169, K. 170, K. 171, K. 172, K. 173, K. 174, K. 175, K. 176, K. 177, K. 178, K. 179, K. 180, K. 181, K. 182, K. 183, K. 184, K. 185, K. 186, K. 187, K. 188, K. 189, K. 190, K. 191, K. 192, K. 193, K. 194, K. 195, K. 196, K. 197, K. 198, K. 199, K. 200), B-4313, B-4316, C-59, GR 177, GR 3.
- Other Features:** Collet de Sant Joan, Collet de les Llebres, Col de Vi, Tossal de la Caritat, El Güell, El Moliner, La Garriga, Ganemasses, Vilanova, El Pla de Gassetes, El Bosc, El Castell, Moli del Castell, P.l. de l'Estany, Sant Miquel, El Bosc, Torremagra, El Soler, El Pla de Gassetes, Perdols, La Vila, Cal Pin, Puigmartre.