


- 01** CDR. Ourense. Curso medioambiental.
- 02** A J MOJADOS. Valladolid. Diseño carteles.
A HSA. Alicante. Jornada censo aves.
- 03**
- 04** UTEBO. Zaragoza. Salida mantenimiento/plantación.
ASDE. Madrid. Concurso Federal de cortos.
- 05** UTEBO. Zaragoza. Salida de formación.
ASDE. Madrid. Concurso Federal de cortos.
- 06** ASDE. Madrid. Concurso Federal de cortos.
- 07** CDR. Ourense. Estudio patrimonio entorno ríos.
- 08**
- 09** CDR. Ourense. Estudio patrimonio entorno ríos.
A J MOJADOS. Valladolid. Diseño carteles.
RCDR. Cantabria. Charla identificación flora.
- 10** CDR. Ourense. Estudio patrimonio entorno ríos.
A HSA. Alicante. Jornada censo aves.
RCDR. Cantabria. Charla identificación flora.
- 11** SEO. Madrid. Análisis calidad agua/Anillamiento científico/
Caracterización comunidades vertebrados.
- 12** SEO. Madrid. Análisis calidad agua/Anillamiento científico/
Caracterización comunidades vertebrados.
- 13** CDR. Ourense. Estudio patrimonio entorno ríos.
A HSA. Alicante. Jornada reportaje fotográfico.
VIRGEN DE BELÉN. Asturias. Charlas medioambientales.
RCDR. Cantabria. Charla identificación flora.
- 14** CDR. Ourense. Estudio patrimonio entorno ríos.
RCDR. Cantabria. Charla identificación flora.
- 15** CDR. Ourense. Estudio patrimonio entorno ríos.
RCDR. Cantabria. Charla identificación flora.
- 16** CDR. Ourense. Estudio patrimonio entorno ríos.
A J MOJADOS. Valladolid. Diseño carteles.
A HSA. Alicante. Jornada censo aves.
RCDR. Cantabria. Charla identificación flora.
- 17** CDR. Ourense. Estudio patrimonio entorno ríos.
RCDR. Cantabria. Charla identificación flora.
- 18**
- 19**
- 20** RCDR. Cantabria. Charla identificación flora.
- 21**
- 22**
- 23**
- 24**
- 25**
- 26**
- 27**
- 28**
- 29**
- 30**
- 31**

mapa de actuaciones



programa de educación ambiental voluntariado



programa de educación ambiental y voluntariado en ríos



diciembre 2010

boletín informativo

edita Tragsa

en ríos





CDR

Jornada de estudio del patrimonio histórico cultural en torno a los ríos. Visita al molino El Pontillón de Muiño, Vilardecervós – Vilardevós (Ourense).

La asociación CDR-Portas Abertas siguió con las actividades de restauración del patrimonio cultural y de fomento de uso público realizando la última de ellas, denominada "Estudio del patrimonio histórico cultural en torno a los ríos". Estas actividades forman parte del proyecto "Remóllate polo río", participante en la convocatoria 2010 del Programa de Voluntariado en Ríos del Ministerio de Medio Ambiente y Medio Rural y Marino.

La tipología de la actividad, realizada el día 16 de diciembre, consistía en la recopilación de datos patrimoniales de los molinos situados en los ríos Tamega, fornos y Barxas, que son los cursos fluviales donde se desarrollaba el proyecto.

A dicha cita acudieron cinco voluntarios, de los cuales tres de ellos eran miembros externos a la asociación, con edades comprendidas entre los 25 y los 49 años.

Los voluntarios utilizaron para la actividad una ficha de recopilación de datos de campo elaborada por la propia asociación, acerca de la ubicación del molino denominado El Pontillón de Muiño en Vilardecervós – Vilardevós (Ourense).

centro de desenvolvemento rural portas abertas

INTRODUCCIÓN



Durante el mes de diciembre de 2010 se han seguido desarrollando actividades del Programa de Voluntariado en Ríos del Ministerio de Medio Ambiente y Medio Rural y Marino, tanto de organizaciones participantes en la convocatoria 2009 con proyectos bianuales, como de organizaciones de la convocatoria 2010.

Un total de 18 ong han realizado actividades durante este mes, en las 9 confederaciones hidrográficas. Las participantes han sido las siguientes:

- ASDE – Scouts
- Asociación de Amigos de las Lagunas del Cañizar (ASALCA)
- Asociación de Amigos de los Humedales del Sur de Alicante (AHSA)
- Asociación de Jubilados y Pensionistas "Cristo del Cabañón" (CrisCa)
- Asociación de Vecinos "Virgen de Belén"
- Asociación Flumes para el Desarrollo del Valle de Piedra
- Asociación Juvenil de Mojados (AJM)
- Asociación para la Defensa de la Calidad de las Aguas (Adecagua)
- Asociación para la Protección y Gestión del Medio Ambiente (AGESMA)
- Fundación Naturaleza y Hombre
- Centro de Información General de la Montaña (CIGM)
- Centro de Desenvolvemento Rural Portas Abertas (CDR)
- GUELAYA – EEA Melilla
- Red Cántabra de Desarrollo Rural (RCDR)
- Río Rie
- SEO
- Unión de Pequeños Agricultores y Ganaderos (UPA)
- Utebo Solidario



asociación de amigos de los humedales del sur de Alicante



AHSA

Jornadas de censo de la Avifauna de la desembocadura del río Segura en el término municipal de Guardamar del Segura (Alicante).

Dentro del proyecto "La Avifauna de la Desembocadura del río Segura", englobado en el Programa de Voluntariado en Ríos del Ministerio de Medio Ambiente y Medio Rural y Marino, la asociación AHSA está desarrollando diferentes censos de la avifauna asociada a la desembocadura del río Segura.

En el mes de diciembre se han llevado a cabo seis jornadas. Entre ellas, una salida el 11 de diciembre abierta a cualquier participante para dar a conocer el proyecto y la zona de actuación ubicada en la desembocadura del río Segura. El número de participantes fue de 16 personas entre voluntarios y visitantes.

Dentro de las diferentes jornadas se han detectado 89 especies ornitológicas diferentes, que da idea de la gran diversidad faunística y el alto interés ambiental asociado a esta zona húmeda