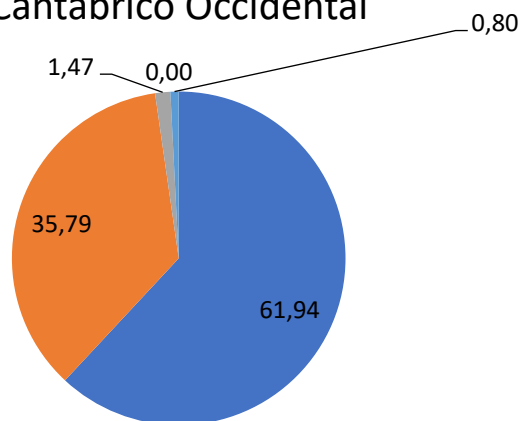


Tipología y distribución de los tipos hidromorfológicos en las Confederaciones Hidrográficas:

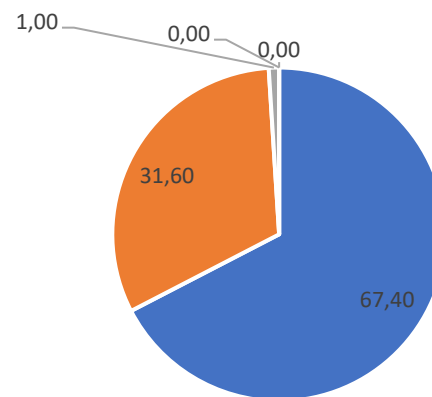
CCHH / Km Tipo MF	Meandriforme	Sinuoso	Recto	Rambla	Otro	Trenzados, Anastomosados o Divagantes	Km totales DH
Cantábrico Occidental	2318,39	1339,78	55,05	0,00	0,00	29,91	3743,14
Cantábrico Oriental	657,97	308,48	9,76	0,00	0,00	0,00	976,21
Duero	5453,77	6207,76	800,44	0,00	0,00	10,24	12472,21
Ebro	5943,98	5016,70	323,25	0,00	65,86	928,08	12277,87
Guadalquivir	6300,01	2577,57	183,65	19,26	20,77	191,76	9293,01
Guadiana	3990,20	2936,93	147,41	0,00	0,00	28,36	7102,90
Júcar	2786,77	1091,23	167,20	1348,68	0,00	0,00	5393,88
Miño-Sil	2468,57	1382,77	134,11	0,00	0,00	2,16	3987,61
Segura	508,27	396,37	60,30	462,58	0,00	2,38	1429,90
Tajo	5390,11	2888,96	0,00	0,00	0,00	18,81	8297,88
Totales	35818,03	24146,56	1881,17	1830,51	86,63	1211,70	64974,61

Cantábrico Occidental



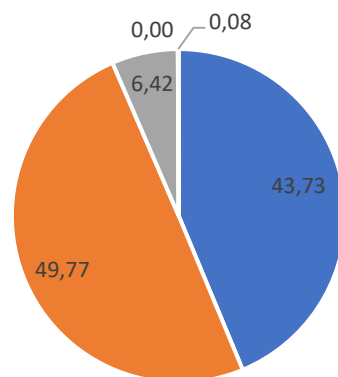
■ Meandriforme
 ■ Sinuoso
 ■ Recto
 ■ Rambla
 ■ Trezados, Anastomosados o Divagantes

Cantábrico Oriental



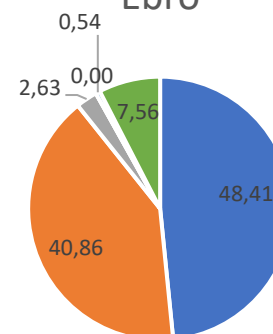
■ Meandriforme
 ■ Sinuoso
 ■ Recto
 ■ Rambla
 ■ Trezados, Anastomosados o Divagantes

Duero



■ Meandriforme
 ■ Sinuoso
 ■ Recto
 ■ Rambla
 ■ Trezados, Anastomosados o Divagantes

Ebro



■ Meandriforme
 ■ Sinuoso
 ■ Recto
 ■ Rambla
 ■ Otro
 ■ Trezados, Anastomosados o Divagantes

