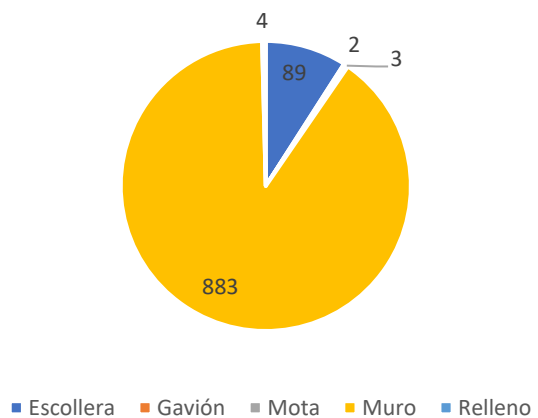


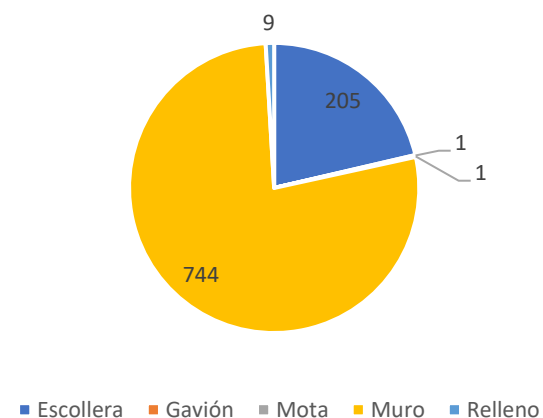
Inventario de la tipología y distribución de obstáculos longitudinales en las Confederaciones Hidrográficas:

CCHH / Nº Acciones	Escollera	Gavión	Mota	Muro	Relleno	Total
Cantábrico Occidental	89	2	3	883	4	981
Cantábrico Oriental	205	1	1	744	9	960
Duero	399	22	1672	575	28	2696
Ebro	1179	41	2493	1478	90	5281
Guadalquivir	89	6	913	281	30	1319
Guadiana	1	0	416	15	0	432
Júcar	221	56	176	460	0	913
Miño-Sil	96	0	7	629	2	734
Segura	99	9	416	202	26	752
Tajo	70	11	235	253	6	575
Total	2448	148	6332	5520	195	14643

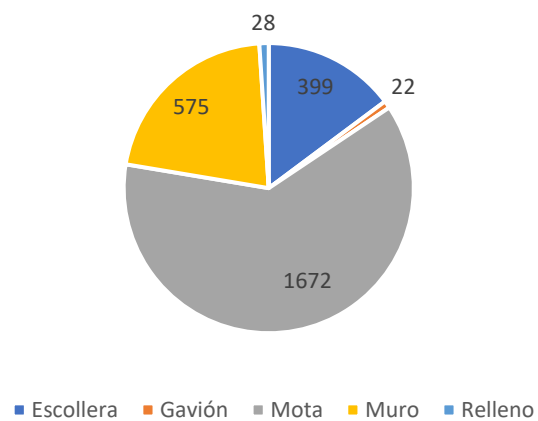
Cantábrico Occidental



Cantábrico Oriental



Duero



Ebro

