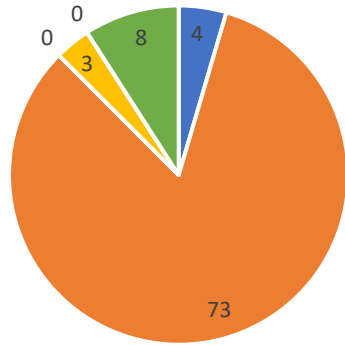


Tipología y distribución de las acciones en cauces en las Confederaciones Hidrográficas.

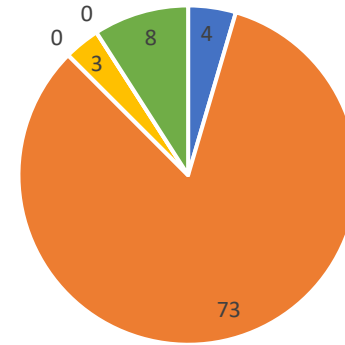
CCHH / Acción en cauce	Acortado		Canalizado		Cauce Abandonado		Cubierto		Desviado		Estrechado		Totales	
	Km	Acciones	Km	Acciones	Km	Acciones	Km	Acciones	Km	Acciones	Km	Acciones	Km	Acciones
Cantábrico Occidental	1,60	4	62,14	73	0,00	0	8,07	3	0,00	0	20,22	8	92,03	88
Cantábrico Oriental	3,93	13	78,25	100	0,00	0	9,50	6	2,48	10	0,18	1	94,33	130
Duero	100,55	36	2320,14	442	6,49	12	10,97	3	15,40	7	408,47	51	2862,03	551
Ebro	157,43	196	166,52	153	37,92	39	0,00	10	147,14	131	969,16	577	1478,18	1106
Guadalquivir	209,85	374	454,29	145	37,45	63	0,00	3	279,54	188	227,07	222	1208,20	995
Guadiana	7,57	9	769,89	60	35,07	7	0,00	0	30,22	9	108,61	14	951,37	99
Júcar	14,31	20	509,49	169	16,95	39	4,53	6	18,08	7	15,80	10	579,16	251
Miño-Sil	9,36	32	108,64	72	2,35	8	0,11	1	21,66	47	2,90	7	145,02	167
Segura	1,76	8	183,79	48	21,91	25	0,00	0	2,36	5	22,57	36	232,40	122
Tajo	21,10	23	55,20	30	7,09	12	0,58	1	39,35	10	44,30	15	167,61	91
<b>TOTAL</b>	<b>527,44</b>	<b>715</b>	<b>4708,35</b>	<b>1292</b>	<b>165,24</b>	<b>205</b>	<b>33,77</b>	<b>33</b>	<b>556,24</b>	<b>414</b>	<b>1819,28</b>	<b>941</b>	<b>7810,32</b>	<b>3600</b>

Cantábrico Occidental



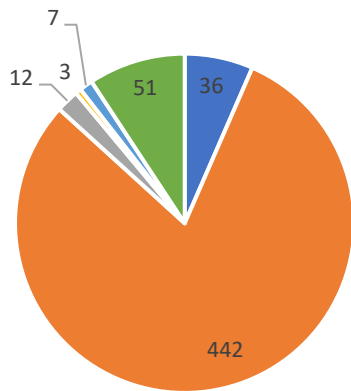
■ Acortado ■ Canalizado ■ CauceAbandonado ■ Cubierto ■ Desviado ■ Estrechado

Cantábrico Occidental



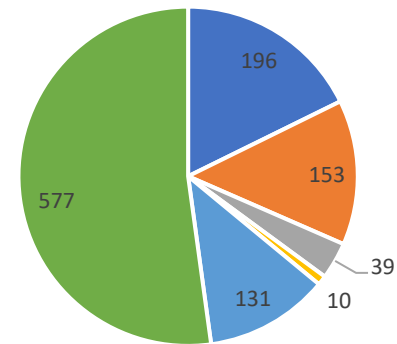
■ Acortado ■ Canalizado ■ CauceAbandonado ■ Cubierto ■ Desviado ■ Estrechado

Duero



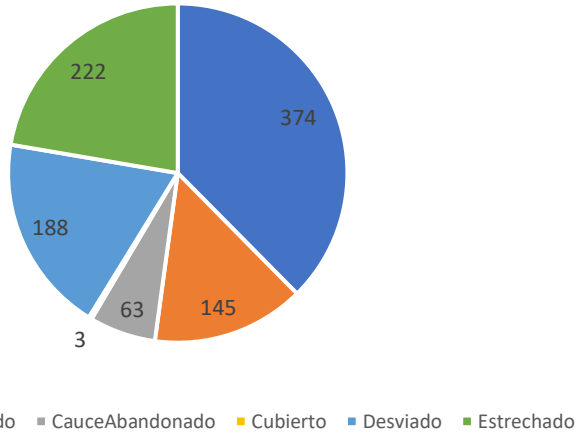
■ Acortado ■ Canalizado ■ CauceAbandonado ■ Cubierto ■ Desviado ■ Estrechado

Ebro

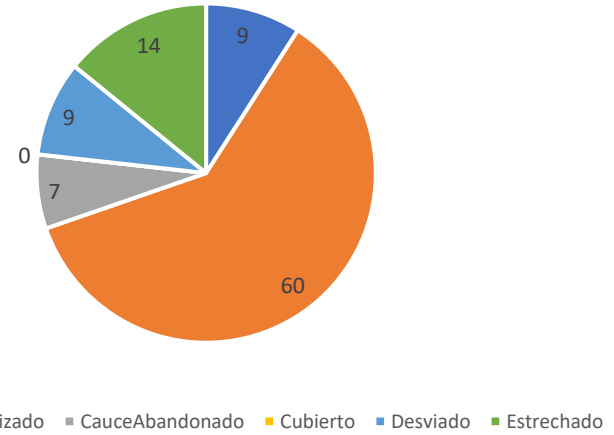


■ Acortado ■ Canalizado ■ CauceAbandonado ■ Cubierto ■ Desviado ■ Estrechado

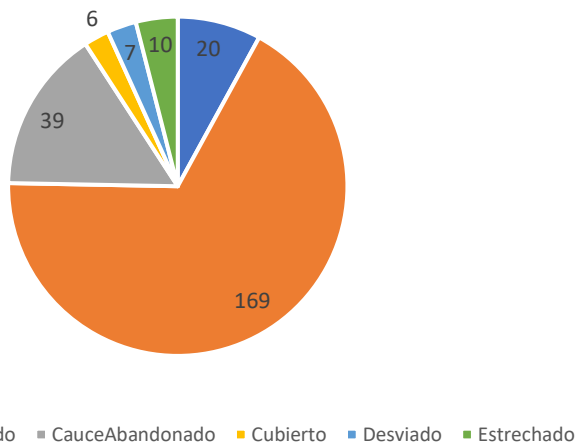
Guadalquivir



Guadiana



Júcar



Miño-Sil

