

programa de educación ambiental y voluntariado
Actuaciones



en ríos

2011



**PROGRAMA DE EDUCACIÓN AMBIENTAL Y VOLUNTARIADO EN RÍOS.
ACTUACIONES 2011**

COORDINADOR DEL PROGRAMA: Javier Sánchez Martínez. Ministerio de Agricultura, Alimentación y Medio Ambiente. Dirección General del Agua

REALIZACIÓN: Grupo Tragsa. Oficina de Educación Ambiental y Voluntariado en Ríos.

FOTOGRAFÍAS: Participantes en el primer concurso fotográfico del Programa de Voluntariado en Ríos 2010, 2011 y las cedidas por los participantes en el Programa de Voluntariado en Ríos.

NIPO: 280-12-063-7

IMPRIME: Editorial MIC

en ríos



ÍNDICE

- 01 Presentación**
- 02 Programa de Educación Ambiental y Voluntariado en Ríos**
- 03 Actividades destacadas**
- 10 ACTUACIONES 2011**

CONVOCATORIA 2010

CONFEDERACIÓN HIDROGRÁFICA DEL CANTÁBRICO

- 11 Grupo Ecologista Cangués Dazor. GECA

CONFEDERACIÓN HIDROGRÁFICA DEL DUERO

- 12 Asociación De Jubilados Y Pensionistas "Cristo Del Cabañón". CRISCA
- 13 Fundación Oxígeno. FOX
- 14 Fundación De Iniciativas Locales. FIL
- 15 Tecnología, Educación, Medioambiente, Salud Y Cooperación. TE+CO
- 16 Asociación Para El Control De Los Incendios Forestales, El Fomento De La Biodiversidad Y La Promoción De La Investigación. CIBYA
- 17 Asociación Juvenil De Mojados. AJM

CONFEDERACIÓN HIDROGRÁFICA DEL EBRO

- 18 Asociación Flumes Para El Desarrollo Del Valle De Piedra.
- 19 Asociación Hábitats.
- 20 Asociación Naturalista Lo Trençalòs.
- 21 Asociación Desarrollo Maestrazgo. ADEMA
- 22 Asociación De Padres Y Madres Nuestra Señora De Los Dolores. APYMA
- 23 Fondo Riojano Para El Estudio Y La Conservación Ambiental. FRECA
- 24 Asociación Fondo Natural.

Confederación Hidrográfica del Guadiana

- 25 Centro Rural Joven Vida. CERUJOVI
- 26 Asociación Grupo De Acción Local Dulcinea.
- 27 Asociación Para El Desarrollo De Las Vegas Altas. ADEVAG
- 28 Asociación Desarrollo Sierra San Pedro-Baldíos.



Nacimiento del río Frío (Segovia)

CONFEDERACIÓN HIDROGRÁFICA DEL JÚCAR

- 29 Asociación Para El Desarrollo De La Manchuela.
- 30 Scouts De La Canyada.

CONFEDERACIÓN HIDROGRÁFICA DEL MIÑO-SIL

- 31 Grupo Especialista En Invasiones Biológicas. GEIB

CONFEDERACIÓN HIDROGRÁFICA DEL SEGURA

- 32 Asociación Para La Cultura Y El Tiempo Libre De Los Mayores.
- 33 Centro De Información General De La Montaña. CIGM
- 34 Asociación Ríorie.
- 35 Fundación Global Nature-Murcia. FGN
- 36 Asociación De Voluntarios Por Rambla Salada La Carraca.
- 37 Asociación De Amigos De Los Humedales Del Sur De Alicante. AHSA
- 38 Asociación Guardarios Del Segura.
- 39 Grupo De Acción Local Sierra Del Segura.

CONFEDERACIÓN HIDROGRÁFICA DEL TAJO

- 40 Asociación Para La Protección Y Gestión Del Medio Ambiente. AGESMA
- 41 Unión De Pequeños Agricultores Y Ganaderos. UPA
- 42 Asociación Salmantina De Agricultura De Montaña. ASAM

VARIAS CONFEDERACIONES HIDROGRÁFICAS

- 43 Unión Nacional De Pescadores Conservacionista. UNIPESCA
- 44 Fundación Centro De Recursos Ambientales De Navarra. CRANA
- 45 Asociación Para La Defensa De La Calidad Del Agua. ADECAGUA
- 46 Red Cántabra De Desarrollo Rural. RCDR
- 47 Cruz Roja Española Extremadura.
- 48 Cruz Roja Española.



PRESENTACIÓN

A través de la Directiva Marco del Agua, y de la Estrategia Nacional de Restauración de Ríos se dio un impulso en España a la participación pública en la restauración de ríos.

Enmarcado en la estrategia, el Programa de Educación Ambiental y Voluntariado en Ríos (PEAVR) ha demostrado un año más ser una de las mejores herramientas para la restauración de ríos. Gracias a la implicación de todos los sectores, y de la población en general, se han conseguido unos resultados que superan con creces las expectativas iniciales.

En una situación de crisis como la actual, programas como éste son el cauce idóneo por el que dirigir los esfuerzos para la mejora de los ecosistemas fluviales.

Los 50.000 voluntarios que han participado este año 2011 en el PEAVR, y los más de 160.000 que han participado desde el 2007, han dado todo un ejemplo de sensibilización e implicación en las problemáticas que afectan a nuestros ríos, movilizándose a través de las organizaciones participantes en el PEAVR en todos los puntos cardinales de la geografía española.

Además, no solo esos 160.000 voluntarios, sino que toda la población que ha tenido contacto con el PEAVR se ha dado cuenta de lo importante que es para todos tener unos ríos en un buen estado ecológico. Estos ríos nos aportan agua, son un santuario para la fauna y la flora, son el eje principal de los ecosistemas en los que se encuentran, regulan el ciclo hídrico, y además nos ofrecen un espacio en el que se compagina el ocio con la cultura y la historia.

Por eso queremos agradecer a todos aquellos que de alguna manera han participado en el Programa de Educación Ambiental y Voluntariado en Ríos por su tiempo, su vocación y su profesionalidad, y os animamos a que os unáis a la corriente de voluntarios en los ríos españoles.

e Voluntariado

Programa de



PROGRAMA DE EDUCACIÓN AMBIENTAL Y VOLUNTARIADO EN RÍOS

El Programa de Educación Ambiental y Voluntariado en Ríos, integrado en la Estrategia Nacional de Restauración de Ríos, busca implicar a la sociedad española en la conservación y recuperación del medio fluvial a través de actividades de voluntariado. Sus líneas estratégicas son la sensibilización sobre valores socioambientales, la promoción de la participación ciudadana, la conservación y la mejora del patrimonio natural y cultural asociado, y la coordinación entre todos los agentes implicados.

Es un programa destinado a entidades sin ánimo de lucro cuyo fin sea trabajar por la conservación del patrimonio natural y cultural y el desarrollo sostenible, bajo las directrices de la ley del Voluntariado 6/1996, en el ámbito territorial de las Confederaciones Hidrográficas competencia del Ministerio de Agricultura, Alimentación y Medio Ambiente (MAGRAMA). Los proyectos responden a distintas tipologías, incluyendo actividades de diagnóstico y evaluación, conservación y mejora del medio, restauración del patrimonio, información, educación y sensibilización ambiental, y fomento del uso público.

Durante los cinco años de desarrollo del Programa (2007-2011) han participado unos 169.000 voluntarios y se han seleccionado 224 proyectos a través de 103 organizaciones. Además se han presentado 524 propuestas en este periodo solicitándose un presupuesto total superior a 15,2 millones de euros.

En 2011 el Programa de Educación Ambiental y Voluntariado en Ríos contó con una gran participación y diversidad, alcanzando 50.000 voluntarios, superando la participación de años anteriores. En esta anualidad desarrollaron sus actividades 38 proyectos correspondientes a la convocatoria 2010 debido a que el plazo para la ejecución se había incrementado a 12 meses, atendiendo así a las peticiones formuladas por las organizaciones.

Dentro de la tipología de actividades de conservación y mejora de los ambientes fluviales se han ejecutado unas 160 actividades de limpieza en las que se han recogido más de 46 toneladas de basura, se han realizado plantaciones de más de 8.400 árboles y se han instalado unos 150 carteles para una puesta en valor en nuestros entornos fluviales.

Dentro de las actividades de información y sensibilización se han organizado más de 50 de exposiciones, 550 charlas, cursos y conferencias... Hemos contando en este sentido con entidades que dan mucho peso a las actividades de educación ambiental escolar, siendo el principal componente de algunos proyectos.


Se han repartido más de 300 kits de muestreo para el análisis de la calidad del agua con los que se han realizado aproximadamente 1.250 muestreos con numerosos participantes.

Para mayor difusión del programa se han elaborado diversos materiales divulgativos, como folletos, trípticos, cartelería informativa e institucional, boletines sobre el calendario mensual de actividades, memoria institucional, revista, regalos promocionales, etc. Se ha dado especial importancia a los medios locales de comunicación, con más de 470 apariciones en radio y televisión y unas 350 en artículos en prensa escrita y medios digitales.

CONVOCATORIAS		2007	2008	2009	2010	2011	TOTAL
PROPUESTAS DE VOLUNTARIADO RECIBIDAS	Nº de propuestas	65	76	103	150	130	524
	Nº de organizaciones	54	71	89	135	122	230*
	Presupuesto solicitado	+1,5 mill.€	+1,9 mill.€	+3,8 mill.€	+5,6 mill.€	+2,4 mill.€	+15,2 mill.€
PROPUESTAS DE VOLUNTARIADO SELECCIONADAS	Nº de propuestas	39	49	53	50	33	224
	Nº de organizaciones	36	44	52	45	33	103*

* Se contabilizan una única vez las organizaciones que repiten convocatoria

ANUALIDADES		2007	2008	2009	2010	2011	TOTAL
Nº de voluntarios		+15.000	+25.800	+50.000	+28.000	+50.000	+168.800
	Nº de monitores	+500	+1.370	+1.400	+1.400	+1.000	+5.670



ACTIVIDADES DESTACADAS DE LA OFICINA DE EDUCACIÓN AMBIENTAL Y VOLUNTARIADO EN RÍOS

JORNADA DE PRESENTACIÓN DE LA CONVOCATORIA 2011

La jornada de presentación de la convocatoria 2011 del Programa de Educación Ambiental y Voluntariado en ríos tuvo lugar el pasado 16 de mayo de 2011 en el Salón de Actos del MAGRAMA. La apertura de la jornada corrió a cargo de D. Josep Puxeu Rocamora, Secretario de Estado de Medio Rural y Agua y Dña Marta Morén Abat, Directora General del Agua, quién hizo un balance de la convocatoria 2010 y marcó los objetivos pretendidos en la convocatoria 2011.

Posteriormente hubo dos mesas redondas donde participaron diferentes organizaciones que desarrollaron actividades en la convocatoria 2010, presentando sus trabajos.

La primera mesa redonda estuvo moderada por Dña María Mercedes Gómez Rodríguez, presidenta de la Confederación Hidrográfica del Tajo. En ella participaron las organizaciones: La Carraca, ADEVAG, La Manchuela y ASAM.

La segunda mesa redonda fue moderada por D. Jorge Marquínez García, presidente de la Confederación Hidrográfica del Cantábrico y participaron: ADEGA, FIL, Ojos de Pontil y RCDR.

La clausura la realizó la Ministra del entonces Ministerio de Medio Ambiente, y Medio Rural y Marino, Dña Rosa Aguilar Rivero.



JORNADAS DIVULGATIVAS

La Oficina de Educación Ambiental y Voluntariado en Ríos ha participado en diversas jornadas divulgativas sobre el voluntariado ambiental. Se han dado charlas y se ha instalado un stand informativo sobre el Programa de Educación Ambiental y Voluntariado en Ríos en la Universidad Europea de Madrid (UEM) y en la Escuela de Organización Industrial (EOI). En el Congreso de Restauraríos de León, además de ofrecer estas actividades, se ha elaborado un panel sobre la evolución y resultados del Programa.




CONGRESO IBÉRICO RESTAURARÍOS DE LEÓN

El programa de Educación Ambiental y Voluntariado en Ríos también participó en el primer congreso ibérico Restaura Ríos, que tuvo lugar en León los días 18, 19 y 20 de octubre del 2011.

Este acto fue organizado por el Centro Ibérico de Restauración Fluvial y el entonces Ministerio de Medio Ambiente, y Medio Rural y Marino

Durante tres días se analizaron diferentes herramientas y experiencias en la restauración de ríos, en particular para la minimización de los riesgos de inundación, tratándose aspectos técnicos, objetivos ambientales, aspectos jurídicos y de ordenación del territorio, actuaciones de seguimiento y evaluación, participación social, comunicación, voluntariado, etc.

El programa de Voluntariado aportó su panel explicativo de la evolución y resultados.



CENEAM

El V Seminario "Voluntariado para la Conservación de la Biodiversidad", coordinado por el entonces Ministerio de Medio Ambiente y Medio Rural y Marino (MARM) y el Centro de Educación Ambiental (CENEAM), se celebró los días 6, 7 y 8 de junio de 2011 en las instalaciones del CENEAM, en Valsain (Segovia).

Al seminario asistieron representantes de los colectivos de voluntariado, que tienen su campo de acción en la conservación de ríos y riberas de las diferentes comunidades autónomas del estado español, técnicos de diferentes administraciones regionales y técnicos de las diferentes Confederaciones Hidrográficas.

Se organizaron 4 grupos de trabajo donde participaron diferentes colectivos que abordaron las siguientes propuestas:

Grupo 1: Cartografía de proyectos de voluntariado

Grupo 2: Difundir documentos-Marco

Grupo 3: Nuevas vías de financiación

Grupo 4: Preparación de aspectos a tratar en el Taller sobre participación y voluntariado en el Congreso Restauraríos de León.

Además, se desarrollaron distintas ponencias. Alejandra Puig Infante, Jefa de Área de calidad de las aguas del MARM llevó a cabo una ponencia sobre las redes oficiales de control de calidad de las aguas y el estado actual de nuestros ríos. Gema Pulido Ramos, de la Oficina de Educación Ambiental y Voluntariado en Ríos, hizo un balance de los principales resultados y evaluación de las actividades de voluntariado en ríos, y Javier Sánchez, de la Dirección General del Agua del MARM, realizó una introducción sobre la implantación de la Directiva de inundaciones. También tuvo lugar un debate sobre si las inundaciones de hoy serán los encauzamientos del mañana.

Por último, se realizó una actividad de campo que consistió en una visita a la demolición del Azud en el río Lozoya en el término municipal de Pinilla del Valle (Madrid) pudiéndose observar las actuaciones de restauración asociadas.



BOLETÍN SAUCE

En el año 2011 se han editado dos boletines de la Estrategia Nacional de Restauración de Ríos (SAUCE). Los boletines editados fueron los números 4 y 5. Este último número estuvo dedicado al Congreso Ibérico Restauraríos de León.

El boletín presenta diversos contenidos como: entrevistas a personalidades relacionadas con el ambiente fluvial artículos sobre diferentes obras de restauración y medidas de conservación de ríos, una sección sobre voluntariado donde se recoge información sobre organizaciones que han desarrollado actuaciones en el Programa de Educación Ambiental y Voluntariado en Ríos, etc.



BOLETÍN MENSUAL

Desde la Oficina de Educación Ambiental y Voluntariado en Ríos se elabora mensualmente un boletín informativo, de distribución gratuita sobre actividades relevantes que se desarrollan en el marco del Programa de Educación Ambiental y Voluntariado en Ríos. En él se recogen distintas actividades de las organizaciones, jornadas, actos de inauguración, clausuras, etc. Además se incorpora un calendario y un mapa sobre las actuaciones programadas mensualmente por las organizaciones participantes en la anualidad 2011.



PRIMER PREMIO.
Título: "Meandro del Río Alagón"
Autor: Miguel Murcia Navarro, Alicante (Alicante)

CONCURSO FOTOGRÁFICO

El pasado mes de octubre se convocó el II Concurso de Fotografía del Programa de Educación Ambiental y Voluntariado en Ríos promovido por el entonces Ministerio de Medio Ambiente, y Medio Rural y Marino. El concurso ha recibido más de 130 solicitudes de participación para las 2 categorías establecidas en las bases: Ríos y Voluntariado.



SEGUNDO PREMIO
Título: "Equilibrio natural"
Autor: Héctor Fernández Arbas, Cangas de Narcea (Asturias)



TERCER PREMIO
Título: "Agua estática, agua en movimiento"
Autor: Laura Moreno Iraola, Villarrobledo (Albacete)

RÍOS categoría



PRIMER PREMIO.

Título: "Petirrojo voluntario"

Autor: José Luis de La Cruz Alemán, Talavera de la Reina (Toledo)

El jurado del concurso constituido por la Dirección General del Agua, las Confederaciones Hidrográficas y la Oficina de Educación Ambiental y Voluntariado en Ríos, seleccionaron las 3 fotografías con mayor puntuación dentro de cada categoría correspondiéndole un premio (cámaras de video, fotográfica o marco digital) a cada una de ellas.

Además, las 6 primeras fotos de cada categoría se han utilizado para la publicación de un calendario 2012 editado por la Oficina de Voluntariado en Ríos.



SEGUNDO PREMIO

Título: "Monitoreando"

Autor: Federico García López, Boalo (Madrid)




TERCER PREMIO

Título: "Sufragio"

Autor: José Pablo Fajardo Martínez, Albacete (Albacete)



Organizaciones convocatoria 2010



Actuaciones 2011

Grupo Ecologista Cangés Danzor. GECA

"VOLUNTARIADO EN RÍOS DEL PARQUE NATURAL DE FUENTES DEL NARCEA, DEGAÑA E IBIAS"

El proyecto, como continuación al realizado por GECA en la anterior convocatoria 2009, tuvo como marco de actuación el concejo de Cangas del Narcea, en Asturias, en el ámbito del parque natural de Fuentes del Narcea, Degaña e Ibias; en la cuenca del río Narcea y afluentes.

Las actividades contempladas en el proyecto han sido de educación ambiental con salidas al río con familias, discapacitados y personas mayores, divulgación en prensa TV y radio, limpieza de ríos, plantaciones, jornadas formativas fotográficas, concursos y exposiciones, etc. Se ha podido llegar a colectivos muy distintos de la comarca suroccidental asturiana de forma directa y a la población en general a través de los medios de comunicación con el mensaje de la importancia de la conservación de los ecosistemas fluviales como garantía para el mantenimiento de su biodiversidad.

En concreto las actividades han consistido en la elaboración de la publicación "Camino Real de Leitariegos", la realización de talleres de educación ambiental "Juega limpio con el río" y "Juega a analizar nuestras aguas", recorridos interpretativos fluviales, descenso ecológico del río Narcea, revalorización de los recursos paisajísticos y fluviales a través de la fotografía, salidas con escolares al río en fin de semana y la realización de talleres de siembra y plantación.

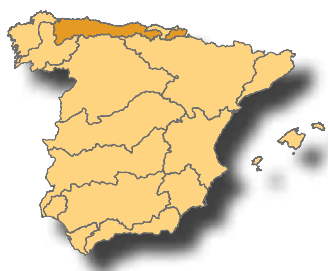
Además se han realizado otras actividades de sensibilización y divulgación como son la realización de talleres de cajas nido en el río Luiña, la señalización del camino real de Leitariegos y mejoras en la señalización del paseo del vino.

La evaluación del proyecto ha sido muy positiva, tanto por los voluntarios que participaron en el proyecto, como por los miembros de la organización encargados de la ejecución del mismo.



www.grupoazor.info

CONFEDERACIÓN HIDROGRÁFICA
DEL CANTÁBRICO





Asociación De Jubilados Y Pensionistas "Cristo Del Cabañón". CRISCA

"DAR LA CARA AL RÍO: LA FACHADA DEL DUERO DE LA TURRUNTERA A LA SUMA"

Los voluntarios y voluntarias de esta organización de jubilados y pensionistas han continuado con las actividades iniciadas en anteriores convocatorias del Programa de Educación Ambiental y Voluntariado en Ríos, trabajando en el cuidado, protección y recuperación de la fachada fluvial del pueblo, de las riberas del río y sus zonas de contacto en la margen izquierda del río Duero, en el término municipal de Quintanilla de Arriba, provincia de Valladolid.

Los objetivos fueron sensibilizar a la población local de Quintanilla de Arriba de la importancia medioambiental, socioeconómica y cultural del río Duero; formar una conciencia individual favorable a la protección medioambiental; promover la implicación y participación activa de los ciudadanos en la limpieza y cuidado del río y formar un grupo estable de voluntarios en torno a un proyecto integral y bien articulado.

Entre las actividades realizadas destacaron las siguientes: limpiezas que realizaron en un tramo de unos 800 metros desde la Turruntera a la Suma, instalación de una valla de madera tratada (120 metros) en el tramo del acantilado, plantaciones de árboles, colocación de bancos de madera y merendero incluyendo la colocación de carteles invitando al sentido cívico y limpieza de las riberas del río.

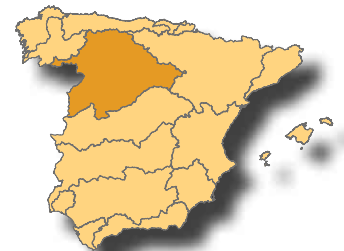
También se trabajó en la recuperación del Arroyo de los Calces, limpiando, desbrozando y reparando una pared de piedra (continuación del trabajo realizado en la anterior convocatoria del Programa de Voluntariado en Ríos).

La evaluación final por parte de los voluntarios fue excepcional. El proyecto permitió continuar formando y educando a los ciudadanos en la preocupación por el medio ambiente.



www.quintanilladearriba.net

CONFEDERACIÓN HIDROGRÁFICA
DEL DUERO



Fundación Oxígeno. FOX

"VOLUNTARIADO EN RÍOS EN LA CUENCA DEL RÍO ARLANZA"

Como en otras convocatorias la Fundación Oxígeno siguió trabajando al norte de la cuenca del Duero, en la provincia de Burgos, principalmente en el río Arlanza y también en alguno de sus afluentes.

Los objetivos del proyecto fueron promover la participación ciudadana y dar a conocer la dinámica fluvial como la mejor herramienta de protección del medio ambiente, creando a corto/medio plazo una red comunicada y estable de voluntarios que protejan y conserven los ecosistemas fluviales.

En las actividades de este proyecto se introdujeron, siempre en cada línea de actuación, un importante componente de formación para dar a conocer a la población general aspectos técnicos y desconocidos de la dinámica fluvial y los componentes de la ribera.

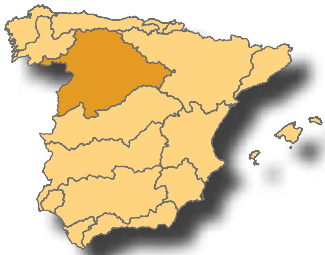
Algunos ejemplos de las actividades desarrolladas son: limpiezas de cauces, revegetaciones de los márgenes del río (plantación y estaquillado), elaboración y colocación de comederos para aves y de cajas nido, estudio de macroinvertebrados en ríos y arroyos, estadillos de valoración de los ríos y riberas, rutas de interpretación ambiental, proyección de audiovisuales sobre el agua, exposiciones sobre el agua dulce, inventario y restauración de fuentes, pilones, lavaderos,...

La participación fue amplia, con 3.176 voluntarios y participantes, permitiendo que todas y cada una de las actividades que propusieron las realizasen de manera satisfactoria, contribuyendo a una mejora ambiental y puesta en valor del patrimonio fluvial más próximo.



www.fundacionoxigeno.org

**CONFEDERACIÓN HIDROGRÁFICA
DEL DUERO**



Fundación Inicativas Locales. FIL

“CAMPO DE VOLUNTARIADO FLUVIAL EN MONLERAS”

La zona de actuación de este proyecto se centró en los municipios de Monleras, Villarino de los Aires y Huerta, provincia de Salamanca.

Se trabajó con un colectivo especial de personas con discapacidad intelectual de la asociación INSOLAMIS, ubicada en la capital salmantina.

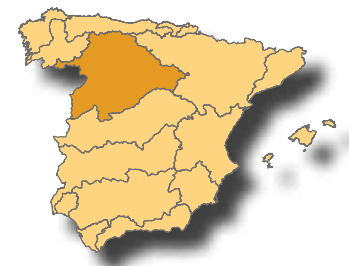
El principal objetivo de la fundación fue sensibilizar a distintos colectivos sociales de la importancia de preservar los ríos en un estado ambiental favorable. El proyecto persiguió que todos los voluntarios participantes realizasen actividades de manera conjunta, conviviendo y trabajando en equipo, con independencia del colectivo del que procedan. Se consideró que era una buena herramienta para conseguir la integración de este colectivo.

Se realizaron materiales formativos (creación de fichas de trabajo y adaptación de estas a los destinatarios finales), contacto con los grupos destinatarios potenciales (principalmente asociaciones de discapacitados intelectuales), difusión y captación de voluntarios y actividades formativas en aula y en campo.

Durante la ejecución, el proyecto debió adecuarse a las necesidades del colectivo destinatario. La realización de las actividades de voluntariado en ríos con personas con discapacidad intelectual ha sido positivo tanto para el colectivo como para el cumplimiento de los objetivos planteados al inicio del proyecto.



CONFEDERACIÓN HIDROGRÁFICA DEL DUERO



Fundación Tecnología, Educación, Medio Ambiente, Salud Y Cooperación. TE+CO



www.fundaciontemasco.org

CONFEDERACIÓN HIDROGRÁFICA DEL DUERO

"MOVIÉNDONOS ENTRE RÍOS: MENA Y CEBAL"

Las actividades se realizaron en los ríos Mena y Cebal, principales tributarios de la vertiente sur del río Aliste. Dichos ríos se encuentran muy cerca del núcleo poblacional de Rabanales de Aliste, en la provincia de Zamora.

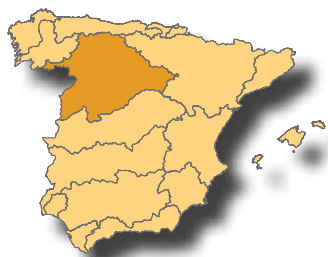
Como objetivo principal del proyecto se planteó conservar y mejorar el patrimonio natural e histórico-cultural de los ríos Mena y Cebal a través de la participación e implicación activa de la sociedad.

Dentro del proyecto tuvieron programadas las siguientes actividades: recuperación de pozas naturales y zudas del río Mena, muestreo de las poblaciones de cangrejo autóctono en el río Mena, además de una ruta interpretativa. En el río Cebal se realizaron limpiezas de vegetación de ribera y una ruta interpretativa con escolares.

Todas las actividades planeadas al inicio del proyecto se cumplieron, a excepción de la recuperación de zudas*, debido a que estaban colmatadas de agua, imposibilitando que los voluntarios pudieran acceder a ellas.

En general, la ejecución del proyecto "Moviéndonos entre ríos: Mena y Cebal" se valoró como muy positivo y satisfactorio.

*Zuda: azud. Presa para tomar agua de un cauce fluvial.





Asociación Para El Control De Los Incendios Forestales, El Fomento De La Biodiversidad Y Promoción De La Investigación. CIBYA

"VOLUNTARIADO RÍO ÓRBIGO"

En esta convocatoria la asociación actuó en municipios bañados por el río Órbigo, en la provincia de León.

Con este proyecto, continuación del iniciado en 2009, se afianzaron las líneas de acción ya planteadas, dándose un paso más en la restauración del patrimonio fluvial, asentándose las bases para que en el futuro los diferentes grupos creados puedan mantener y conservar sus ecosistemas fluviales.

Los objetivos marcados consistieron en provocar el acercamiento de la población al río, promover un cambio de actitudes cotidianas favoreciendo hábitos responsables de ocio y consumo, recuperar el respeto y disfrute del río, y por último reflexionar y tomar conciencia de la problemática del río.

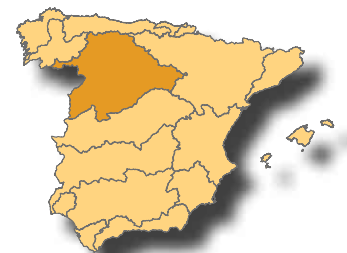
Entre las actividades ejecutadas se encuentra la formación de voluntarios, realización de diagnósticos del río Órbigo en varios tramos, recopilación de valoraciones y opiniones de la población, plantaciones, análisis de agua, realización de un mural con escolares y un concurso de dibujo.

Todos los objetivos planteados se cumplieron y transcurrieron dentro de las fechas previstas. La evaluación del proyecto fue plenamente satisfactoria.



www.cibya.es

**CONFEDERACIÓN HIDROGRÁFICA
DEL DUERO**



Asociación Juvenil De Mojados. AJM



www.ayto-mojados.es

**CONFEDERACIÓN HIDROGRÁFICA
DEL DUERO**

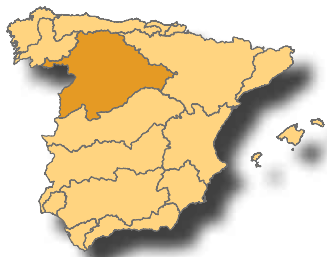
"POR LA SENDA DEL CEGA"

Segundo año de participación en el Programa de Voluntariado en Ríos de la Asociación Juvenil de Mojados, realizando sus actividades en el río Cega, que pasa por el municipio de Mojados, provincia de Valladolid.

El objetivo principal de la asociación fue implicar a los vecinos de Mojados mediante la acción directa en la conservación y puesta en valor del ecosistema fluvial del río Cega.

Las actividades que desarrollaron fueron una jornada de presentación del proyecto, una jornada de limpieza y retirada de residuos del cauce y ribera del Cega, creación de una senda interpretativa de unos 3 Km y unos análisis del estado de la calidad del agua. También diseñaron y elaboraron unos folletos informativos.

Tanto las acciones internas, realizadas por los miembros activos de la AJM, como las acciones externas que realizaron los voluntarios que participaron en el proyecto presentado por la asociación fueron un éxito, contando con un gran número de voluntarios.



Asociación Flumes. FLUMES

"VALORACIÓN DEL PATRIMONIO NATURAL A TRAVÉS DEL CONOCIMIENTO Y RECUPERACIÓN DEL RÍO PIEDRA"

La Asociación Flumes desarrolló sus actividades en la convocatoria 2010 y durante el año 2011, y centró su actividad en torno al río Piedra que atraviesa las poblaciones de Cimballa, La Granja de Llumes, Nuévalos y Monterde de la provincia de Zaragoza.

El objetivo del proyecto fue la valoración del patrimonio natural a través del conocimiento y recuperación del río Piedra.

Las actividades desarrolladas han sido el diagnóstico y evaluación de aguas, mejora del ecosistema fluvial con limpiezas y retiradas de elementos alóctonos y especies invasoras.

También se impartieron un total de 26 charlas formativas durante el transcurso del proyecto para la formación y sensibilización de los voluntarios, de las cuáles 5 fueron más extensas.

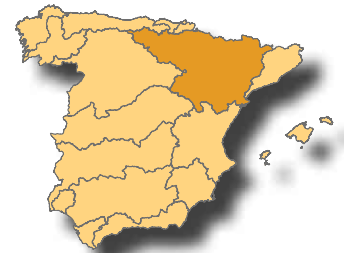
La valoración ha sido muy positiva. La mejora notable de los tramos donde se ha actuado (Nuévalos, Monterde, Cimballa, Aldehuela, Torralba de los Frailes, Embid) es un hecho, retirándose hasta 300 kg de basura, siendo la longitud limpiada en torno al río Piedra de 1,5 Km, mejorándose 1 km de sendero. Los voluntarios han repetido en numerosas ocasiones llevando amigos y familiares en jornadas alternas. En las 21 salidas al campo, han participado una media de 40 voluntarios, una participación importante teniendo en cuenta que nunca antes en esta comarca se había realizado un proyecto de estas características (sensibilización, mejora del ecosistema fluvial, educación ambiental, mejora de senderos, diagnóstico...). Gracias al Programa de Educación Ambiental y Voluntariado en Ríos se ha mejorado la conservación y divulgación de los valores del río Piedra y se ha dado a conocer a numerosas personas.

ASOCIACIÓN FLUMES PARA EL DESARROLLO DEL VALLE DEL PIEDRA



www.asociacionpedra.com

CONFEDERACIÓN HIDROGRÁFICA DEL EBRO



Associació Hàbitats.



www.associaciohabitats.cat

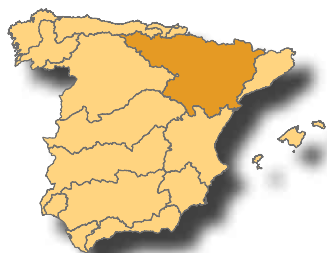
CONFEDERACIÓN HIDROGRÁFICA DEL EBRO

"EBRO VIVO"

El proyecto se ha centrado en las provincias de Lleida y Tarragona, que reciben las aguas del río Ebro a su paso por Cataluña. Estos territorios son los que mueven menor número de participación y voluntariado, motivo por el cual la entidad ha desarrollado su proyecto: "Ebro Vivo", prestando así especial atención a este hecho.

El objetivo, a largo plazo, ha sido la mejora de los ríos por parte de los propios voluntarios a través de iniciativas de adopción de ríos. Este objetivo implica actuaciones a largo plazo, siendo las actividades desarrolladas: charla de presentación para dar a conocer el Proyecto Rius y concienciar a la ciudadanía (Tortosa, Lleida y Tàrrega), encuentro de voluntariado como acto de presentación del proyecto desarrollado en Tortosa, salidas formativas que han permitido con mayor eficacia aglutinar al voluntario ambiental alrededor del proyecto y de la inspección de ríos (Segre y Ondara), inspección de ríos siendo su objetivo recabar información sobre el estado de los afluentes y el curso principal de la cuenca del Ebro realizándose 44 muestreos; plantación de helófitos desarrollándose 4 jornadas de plantación en Tàrrega, Lleida, Ratera-Plans de Sió y Tortosa, donde se llegaron a plantar 150 árboles; jornadas de limpieza de ríos que consistieron en una sesión matinal en la que los participantes realizaron tareas de retirada de residuos y basuras que se encontraban en las zonas próximas a los ríos, siendo los municipios participantes Tremp (provincia de Lleida) y Tortosa (provincia de Tarragona).

Associació Hàbitats con el proyecto "Ebro vivo" apostó por el trabajo a largo plazo, el compromiso, la tenacidad, y la suma de esfuerzos para la consecución de su objetivo: la conservación de los ecosistemas fluviales.



Asociación Naturalista Del Pallars Jussà. Lo Trencalòs

"ACÉRCATE AL RÍO DE LA NOGUERA PALLARESA- PALLARS JUSSÀ (LLEIDA)"

Este proyecto se centra en el río Noguera Pallaresa, en uno de los tramos dentro de la comarca pirenaica del Pallars Jussà, en la provincia de Lleida.

El objetivo del proyecto ha sido aumentar la biodiversidad y el estado de conservación de algunos de los espacios fluviales del río Noguera Pallaresa. Se ha querido mejorar la percepción social, el interés y la necesidad de conservación de los ecosistemas acuáticos. Sus actividades se han centrado, principalmente, en el diagnóstico y conservación del estado de los ríos.

A través de la participación en el proyecto Ríos, también se han realizado censos de aves, de anfibios y de cangrejos de río en el espacio fluvial del río Noguera Pallaresa,

Los resultados dentro del Programa de Voluntariado en Ríos han sido muy positivos, tanto desde el punto de vista social como ambiental.

En los 3 años de aplicación de la campaña de educación ambiental "Acércate al río" se ha llegado a un importante grado de implicación con diferentes entidades vinculadas a los ríos pirenaicos. Este proceso ha llevado a la inminente creación de la primera escuela del río de Cataluña, la escuela del río Les Nogueres.



www.tremp.cat/lotrencalos

**CONFEDERACIÓN HIDROGRÁFICA
DEL EBRO**



Asociación Para El Desarrollo Del Maestrazgo. ADEMA



www.maestrazgo.org

CONFEDERACIÓN HIDROGRÁFICA DEL EBRO

"CARTA DE CUSTODIA FLUVIAL DEL RÍO GUADALOPE"

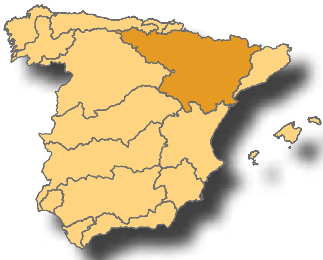
Este proyecto se llevó a cabo durante la anualidad 2011, y pertenece a la convocatoria 2010 del Programa Voluntariado en Ríos.

Se desarrolló en la comarca del Maestrazgo, en Teruel, que posee puntos de interés fluvial como el nacimiento del Río Pitarque, las Hoces del Guadalope (Castellote) y los Órganos de Montoro (Villarluengo), declarados monumentos Naturales por el Gobierno de Aragón e integrados en la Red Natura 2000.

Su objetivo ha sido desarrollar una propuesta de trabajo de desarrollo rural sostenible en el medio fluvial del Guadalope como eje del trabajo ambiental

Sus actividades se han desarrollado en Villarluengo, Molinos, Abenfigo y Castellote provincia de Teruel, en los meses de junio y julio del 2011. Se ha querido lograr la implicación de la población en la conservación de los ecosistemas fluviales y diagnosticar y evaluar el estado del río Guadalope a través de jornadas de formación y salidas al río, así como redactar la carta de custodia fluvial del río Guadalope entre todos los voluntarios participantes del proyecto.

Se ha valorado positivamente el introducir a la población local en las actividades de voluntariado ambiental, y realizar con otras organizaciones de la cuenca del río Guadalope, actividades comunes de voluntariado fluvial, en el marco de la "Carta de custodia fluvial del Guadalope" aprobada con la participación activa de los voluntarios de las jornadas. Por este motivo entendemos que se ha iniciado un proceso que permitirá fortalecer estas actividades en los próximos años.





Asociación De Padres Y Madres Nuestra Señora De Los Dolores. APYMA

"ACTUACIONES DE RESTAURACIÓN Y EDUCACIÓN EN EL SOTO DE LA BARCA"

Las actividades realizadas, han tenido como marco habitual el entorno de los Sotos del Ebro en el término municipal de Mendavia, Navarra.

Su objetivo principal ha sido la transmisión de los valores medioambientales y el amor a la naturaleza en jornadas de convivencia familiar, dirigidas prioritariamente a familias, abuelos, padres, y niños de 0 a 6 años.

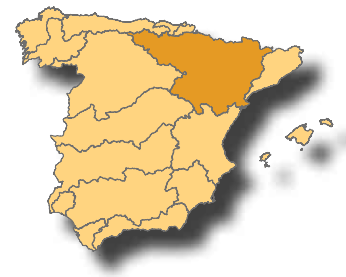
Las actividades desarrolladas han sido: jornada de restauración en el Soto de la Barca denominada "Día del árbol", charla de murciélagos y aves riparias con excursión sobre el terreno, jornada sobre la calidad de las aguas, excursión al Señorío de Bertiz (con escolares y adultos), elaboración de folletos y jornadas medioambientales con los niños en el Soto de la Barca junto al río Ebro y la elaboración y colocación de carteles informativos y la creación de siete unidades didácticas para escolares.

La Asociación considera muy positivo que esta iniciativa del Ministerio de Agricultura, Alimentación y Medio Ambiente, permita a la propia sociedad civil que programe y gestione sus necesidades en educación ambiental.



<http://infantilmendavia.blogspot.com>

**CONFEDERACIÓN HIDROGRÁFICA
DEL EBRO**



Fondo Riojano Para El Estudio Y La Conservación Ambiental. FRECA

ECOLOGISTAS
CALAHORRA
en acción

www.ecologistasenaccion.org

**CONFEDERACIÓN HIDROGRÁFICA
DEL EBRO**

"VALORACIÓN ECOLÓGICA Y RESTAURACIÓN AMBIENTAL DE LAS YASAS Y CAUCES ESTACIONALES DEL EBRO EN LA RIOJA"

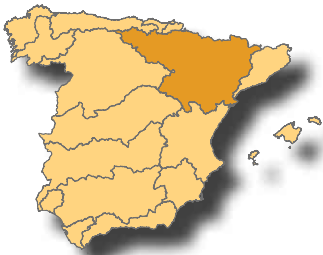
Asociación veterana dentro del Programa de Educación Ambiental y Voluntariado en Ríos que ha participado en varias convocatorias.

La ubicación de la zona de trabajo es la Comunidad Autónoma de La Rioja, cerca del área de influencia del sistema de yasas* originadas en el monte Los Agudos. Los municipios de actuación han sido Calahorra, Autol y Aldeanueva de Ebro.

El proyecto ha consistido en realizar una valoración ecológica de los sistemas fluviales de cabecera denominados "yasas", y realizar actividades de restauración en dicho área. Las actividades que se han desarrollado han sido análisis de la calidad de agua, estudio y valoración de la fauna y flora (actuaciones botánicas y ornitológicas), actuaciones con otros vertebrados (anfibios, reptiles y mamíferos), elaboración y divulgación de un mapa con los datos recogidos y la restauración forestal y limpieza de riberas.

La avifauna del área de Los Agudos se ha caracterizado por la presencia de 159 especies de aves, que representa el 42% de las especies presentes en la península. De estas especies, 92 han nidificado de forma comprobada.

*Yasa: nombre común en la ribera riojana que designa un barranco o torrentera y está relacionado con la avenida de aguas o inundación.





Asociación Fondo Natural. FN

“DESCUBRE EL RÍO GÁLLEGO AYÚDANOS A CONSERVARLO”

La actuación del proyecto se ha desarrollado en el tercio inferior del valle del río Gállego entre el embalse de Ardisa y la desembocadura en el Ebro, con especial incidencia en varios municipios de las provincias de Huesca y Zaragoza: Zuera, Villanueva y Gurrea de Gállego, Zaragoza, etc.

El objetivo y principal logro del proyecto ha sido incrementar la sensibilidad y el grado de implicación de la población ribereña, tanto a nivel ciudadano como de instituciones y colectivos locales, en la conservación y restauración ecológica del río Gállego.

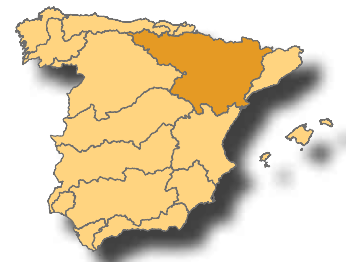
Las actividades desarrolladas durante los primeros meses fueron presentaciones y difusión del proyecto. Los talleres formativos, con una parte teórica y sobre todo práctica en el mismo río, han sido valorados positivamente por los voluntarios en las encuestas de satisfacción. En las excursiones han participado asociaciones juveniles, de ayuda a la infancia, personas con discapacidad, colegios de educación infantil, 2º y 3er ciclo de primaria, ESO, etc. Además se han realizado campañas de limpieza y reforestación, instalación de nidadas para aves, refugios para murciélagos, análisis de calidad de aguas, actividades de vigilancia ambiental para la prevención de incendios, la información al público y la señalización de itinerarios. Finalmente se organizó un Concurso fotográfico y con el propósito de clausurar la realización del proyecto, una “Jornada-encuentro de Voluntariado”.

Los resultados han sido muy satisfactorios por el interés de los voluntarios en este proyecto y su implicación para actuaciones futuras.



www.fondonatural.org
www.riogallego.blogspot.com

**CONFEDERACIÓN HIDROGRÁFICA
DEL EBRO**



Centro Rural Joven Vida. CERUJOVI



www.badajoz.org/cerujovi/

**CONFEDERACIÓN HIDROGRÁFICA
DEL GUADIANA**

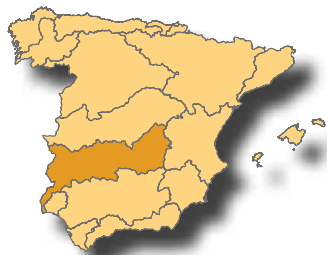
"ACTUACIÓN DE MEJORA PUESTA EL VALOR AMBIENTAL DEL RÍO RUECAS"

La cuenca de actuación del proyecto ha sido la del Guadiana, sobre el Río Rucas, en la comarca de las Vegas Altas del Guadiana. Los municipios donde se han llevado a cabo las actividades han sido: Rena, Rucas, Vivares y Don Benito.

Este proyecto surge ante la necesidad de tomar medidas para conservar y proteger el río Rucas, garantizando un uso sostenible del mismo, ya que están en una zona donde el agua es el recurso natural sobre el que se ha cimentado toda la riqueza agrícola y ganadera de la zona y es el elemento vertebrador del paisaje.

El objetivo general de este proyecto ha sido utilizarlo como herramienta de diagnóstico, sensibilización y actuación en la conservación y mejora del estado ecológico del río Rucas en determinadas zonas y ofrecer la posibilidad a los jóvenes de participar en él. Para conseguir este objetivo se han llevado a cabo diferentes actividades: información y sensibilización sobre el uso racional y sostenible del agua y de residuos en el ecosistema fluvial; conservación, limpieza, análisis del río y colocación de carteles; habilitar espacios de anidamiento para aves; mantenimiento del mobiliario de ocio y descanso, y repoblación de peces.

Los objetivos del proyecto se han cumplido satisfactoriamente, ya que ha habido una alta participación de voluntarios, que mostraron un gran interés en las actividades llevadas a cabo. Se ha llegado a un alto porcentaje de población infantil y joven, y como consecuencia de todo esto la mejora del entorno del río Rucas ha sido evidente, adecuándose para que los ciudadanos puedan acercarse a distintos puntos del río y señalizándose para aumentar el conocimiento de los valores ecológicos y medioambientales que posee el área donde han actuado.





Asociación Grupo De Acción Local Dulcinea.

“ESTUDIO Y LIMPIEZA DEL RÍO CIGÜELA A SU PASO POR LA MANCHA HÚMEDA TOLEDANA”

La asociación Grupo de Acción Local Dulcinea actuó por primera vez en el Programa de Voluntariado en Ríos, desarrollando el proyecto en el río Cigüela, uno de los principales afluentes de la cuenca alta del Guadiana, siendo el área de actuación la provincia de Toledo, y ejecutando actividades sobre 45 Km de río.

Los objetivos fueron aumentar el conocimiento de la zona por parte de la población local, valorando la importancia del ecosistema fluvial y la riqueza natural que alberga, además de promover el contacto con el río, como espacio natural para disfrutar de la comarca, implicando a la población local en su mantenimiento y conservación.

Las actividades realizadas fueron de tres tipos distintos: formación y coordinación de los voluntarios, estudio del río Cigüela y limpieza de residuos en las riberas del río Cigüela.

Se actuó en cuatro tramos del río, retirando gran cantidad de residuos, aunque algunos no se pudieron retirar debido a la dificultad de acceso en algunas zonas del río. Se localizaron posibles infracciones en cuanto a depósitos incontrolados de algunos residuos, sobre todo provenientes de prácticas agrícolas.

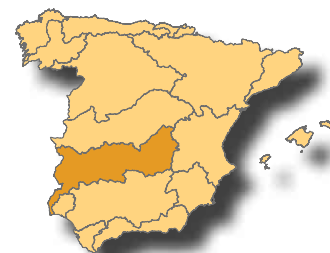
En términos generales los resultados ejecutados fueron bastante buenos. Siendo destacable la repercusión que tuvo el proyecto en la comarca, que permitió recopilar información muy interesante en cuanto a resultados obtenidos.

Además los voluntarios realizaron peticiones a la asociación para poder realizar de nuevo iniciativas de este tipo.



www.tierrasdedulcinea.com

CONFEDERACIÓN HIDROGRÁFICA
DEL GUADIANA



Asociación Para El Desarrollo De Las Vegas Altas Del Guadiana. ADEVAG



www.adevag.com

CONFEDERACIÓN HIDROGRÁFICA DEL GUADIANA

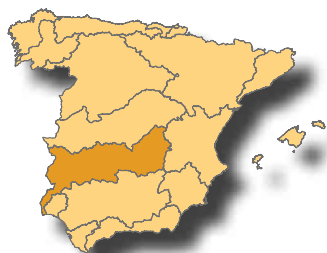
"CONOCIENDO EL RÍO BÚRDALO"

La zona de actuación del proyecto "Conociendo el Río Búrdalo" ha sido el mismo río, que nace en la Sierra de Montánchez y tributa al Guadiana al sur de Torrefresneda, con un recorrido de 63 Km., gran parte de los cuales delimita la frontera provincial Cáceres-Badajoz. Más concretamente se han llevado a cabo las actuaciones, en el tramo final del río Búrdalo, entre los términos municipales de Conquista del Guadiana, Santa Amalia y Torrefresneda, de la provincia de Badajoz.

En este proyecto se han perseguido dos objetivos fundamentales que han sido: la educación y sensibilización ambiental de nuestros vecinos, y la evaluación del estado ecológico del Río Búrdalo. Para su consecución se han llevado a cabo actividades como: distribución de material informativo y talleres de sensibilización y concienciación; y jornadas de formación, evaluación y análisis del estado ecológico del Río Búrdalo. Estas actividades se han ido modificando a fin de atender a las necesidades y requisitos de los voluntarios, principalmente niños de Educación Primaria.

El desarrollo del proyecto ha sido planificado de forma que las salidas para evaluar la calidad del agua del río, se han utilizado como medio para transmitir valores y aptitudes acordes con un medio ambiente sostenible. Además también se ha importado este taller de evaluación de la calidad del agua a las aulas para llegar a un mayor número de participantes, consiguiéndose paralelamente ambos objetivos: sensibilizar a la población a la vez que se realizaba un análisis del estado del río Búrdalo.

La evaluación global del proyecto ha sido muy positiva, tanto por la participación como por las acciones realizadas y se han superado notablemente las expectativas de partida. Se han desarrollado un total de 63 talleres medioambientales, 58 han sido con escolares y 5 con asociaciones comarcales. En total han participado en estas actividades unos 1.558 voluntarios.



Asociación Desarrollo Sierra San Pedro – Baldíos.

“VOLUNTARIADO POR LA CONSERVACIÓN: RÍO ZAPATÓN – EMBALSE PEÑA DEL ÁGUILA”

La asociación Desarrollo Sierra San Pedro Baldíos participó por primera vez en la convocatoria 2010 del Programa de Educación Ambiental y Voluntariado en Ríos con el proyecto “Voluntariado por la Conservación: Río Zapatón – Embalse Peña del Águila”.

El proyecto se desarrolló en la provincia de Badajoz, abarcando los municipios de Alburquerque, San Vicente de Alcántara, Villar del Rey y La Codosera, entre otros.

Las actividades del proyecto se centraron en el río Zapatón, así como en su embalse más importante, el embalse Peña del Águila.

El objetivo general del proyecto ha sido conservar y mejorar el patrimonio natural y cultural del río Zapatón en el marco de un desarrollo sostenible y promover la participación y concienciación ciudadana a través de actuaciones de voluntariado. Para ello, se han llevado a cabo diversas actividades: elaboración de trípticos y carteles para la difusión del proyecto, charlas en colegios y salidas al río con escolares. Estas salidas han sido 7 y han consistido en la recogida de residuos y en el análisis del agua de distintos tramos del río Zapatón y del embalse Peña del Águila.

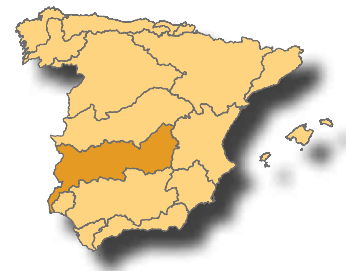
En el área donde se actuó se retiraron más de 700 kilos de residuos de distintos tipos, entre los que destacan aquellos que ocasionan mayor impacto medioambiental y paisajístico.

El grado de consecución de los objetivos programados por la asociación fueron muy positivos, cumpliéndose todas las expectativas que se plantearon al inicio del proyecto, tanto por el número de voluntarios que participaron como por el número de residuos retirados de la zona de actuación.



www.sierrasanpedrobaldios.com

CONFEDERACIÓN HIDROGRÁFICA
DEL GUADIANA



Asociación Para El Desarrollo De La Manchuela.



www.lamanchuela.es

CONFEDERACIÓN HIDROGRÁFICA DEL JÚCAR

"RÍE EL RÍO"

El proyecto de la Asociación para el Desarrollo de La Manchuela se desarrolló en los ríos Júcar y Cabriel en la parte nororiental de la provincia de Albacete.

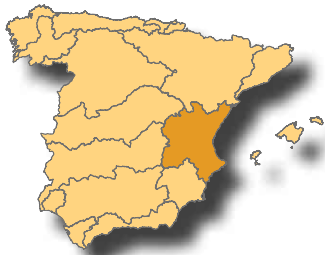
El objetivo del proyecto ha sido recuperar, conservar y valorizar el patrimonio cultural y natural de la comarca ligado a espacios fluviales, así como mejorar la multifuncionalidad de éstos, del medio ambiente y de la biodiversidad contando con la participación activa de los ciudadanos.

Las actividades que se han desarrollado han sido: desarrollo de programas de formación, sensibilización y divulgación sobre conservación y puesta en valor de los espacios fluviales y de sus recursos dirigidos al voluntariado; inventario, labores de adecuación y señalización de tollos*, lagunas y lavajos* vinculados a los ríos Júcar y Cabriel; dinamización y difusión del programa para el aumento del voluntariado; identificación y control de especies de flora alóctonas invasoras en masa; limpieza de residuos; interpretación y educación ambiental de los ríos Júcar y Cabriel y creación de capas SIG con la información obtenida.

En el proyecto hubo 182 participantes, de los cuales 54 han participado en más de dos actividades. La ejecución del proyecto ha repercutido de manera muy positiva en la comarca, tanto por la implicación encontrada como por la respuesta de distintos colectivos. El proyecto no solo ha contribuido de manera positiva a la mejora de distintos aspectos medioambientales de la zona, sino que también ha favorecido al conocimiento general de la comarca y a las relaciones sociales entre los vecinos de la misma.

Tollo*: hoyo en la tierra

Lavajo*: charca





Scouts De La Canyada.

"DESCUBRIENDO EL RÍO TURIA"

El proyecto "Descubriendo el Río Turia", de la Asociación Scouts de la Canyada, se desarrolló en el Parque Natural de la Ribera del Turia, en el área metropolitana de Valencia.

Los objetivos del proyecto han sido la formación en la importancia de tener actitudes positivas para el medio ambiente, concienciar sobre las prácticas ambientalmente buenas que deben desarrollarse en la vida cotidiana, hacer comprender a los destinatarios que debe existir una conciencia ecológica "urbana", dar a conocer a los asistentes el Parque Natural del Turia, contribuir a la biodiversidad y mantenimiento de la zona fluvial del Turia, conocer los peligros que acechan al medio natural cerca de áreas metropolitanas y contribuir a su preservación e inculcar el disfrute de actividades y el ejercicio físico en el medio natural.

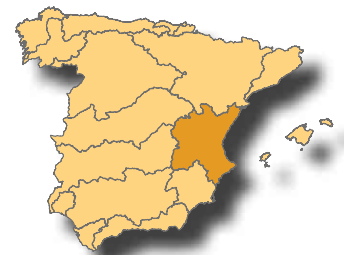
El proyecto consistió en la realización de actividades medioambientales tanto de concienciación como de enseñanza de prácticas ecológicas cotidianas y de conocimiento del medio natural del Parque Natural de la Ribera del Turia. Las diferentes actuaciones tuvieron como destinatarios tanto a los miembros de la asociación Scouts de La Canyada como a niños y jóvenes de esta localidad y zonas limítrofes.

Dentro del proyecto de biodiversidad, la principal actividad consistió en la comprobación de la existencia, o no, de ejemplares de galápagos leprosos, especie autóctona, en las aguas de las riberas de Villamarxant cuyo hábitat está restringido a unas pocas zonas del mediterráneo, presente en el parque y en grave peligro de extinción debido en gran parte a la presión que ejerce sobre ella el llamado Galápagos de Florida, especie invasora.



www.scoutslacanyada.org.es

CONFEDERACIÓN HIDROGRÁFICA DEL JÚCAR



Grupo Especialista En Invasiones Biológicas. GEIB



<http://geib.blogspot.com>

CONFEDERACIÓN HIDROGRÁFICA
MIÑO-SIL

"TeatRío: VOLUNTARIOS PARA LA DIVULGACIÓN Y CAPACITACIÓN CIUDADANA EN LA PREVENCIÓN DE ESPECIES EXÓTICAS INVASORAS EN LA CUENCA DEL SIL Y SUS AFLUENTES."

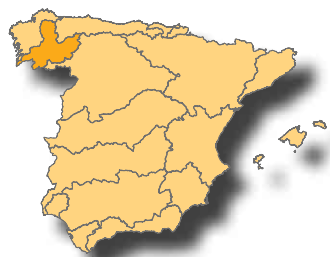
El presente proyecto actuó sobre las poblaciones de los núcleos urbanos cercanos a los tramos de río en el Bierzo bajo, en los entornos de los ríos Sil, Cúa y Burbia, en la provincia de León.

Este proyecto presentó una gran innovación, ya que utilizó el teatro-foro para hacer llegar a la población la problemática existente con las especies exóticas invasoras. Es un método muy empleado en el teatro social que elimina la separación entre público y actores favoreciendo la participación y constituyendo un ensayo de la acción social.

Los objetivos del proyecto eran: contribuir a paliar los efectos negativos de la introducción de plantas exóticas invasoras en los ecosistemas de ríos y riberas, promover la participación activa en la prevención de las invasiones de especies exóticas mediante la formación de voluntariado y su capacitación para la intervención social, contribuir a la investigación en la percepción social del problema de las invasiones biológicas en ecosistemas fluviales y la búsqueda de soluciones con la participación de la población local y generar información de utilidad para la gestión de especies exóticas invasoras en los ríos y riberas.

Las actividades que se realizaron fueron: formación y capacitación de voluntarios para la realización de las acciones, preparación de la representación básica de teatro foro, monitoreo y reconocimiento de especies exóticas invasoras en las localidades donde se actúa, representación de la obra de teatro foro y paseo animado a lo largo del río dirigido a los habitantes de las poblaciones en las cuales se ha representado la obra, entre otras.

Las representaciones del teatro foro, parte fundamental de este proyecto, se realizaron en las localidades de Cacabelos (río Cúa), Villafranca del Bierzo (río Burbia), Carracedelo (río Cúa) y Flores del Sil (río Sil), con la presencia de más de 220 espectadores.





Asociación Para La Cultura Y El Tiempo Libre De Los Mayores.

"PROYECTO VOLUNTARIOS MORATALLA"

La Asociación para la Cultura y el Tiempo Libre de los Mayores desarrolló durante el año 2011 las actividades de su proyecto "VoluntaRios Moratalla", que tuvo lugar en el ámbito de la cuenca del río Alhárabe.

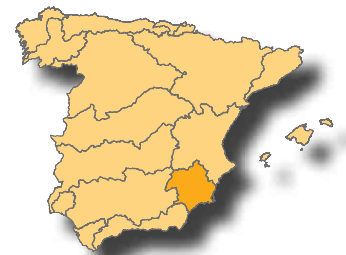
El trabajo de los voluntarios se centró en una recuperación integral de varias partes del río en todas sus vertientes: ambientales, tradicionales, rurales y humanas. Recuperando para la memoria colectiva aquellos aspectos olvidados y poniendo en valor los que son susceptibles de recuperar y conservar. En este voluntariado han participado fundamentalmente personas mayores de la localidad de Moratalla.

Han sido muchas las actividades realizadas en el proyecto: control de la calidad de las aguas en los ríos Alhárabe y Benamor, estudio y catalogación de elementos de patrimonio cultural asociados al curso del río (salinas de Zacatín, molino de la Risca y baños de Somogil), sesiones fotográficas, reconocimiento y catalogación de especies animales y vegetales, talleres de avifauna y de etnobotánica, taller de etnografía asociada al río, edición de una guía del río Moratalla, realización de una marcha fluvial colectiva, labores de divulgación entre la población escolar de primaria y secundaria y clausura de actividades.

La evaluación del proyecto ha sido muy positiva, contando con una alta participación de un colectivo de personas mayores fuertemente arraigadas en el entorno donde se ha desarrollado el proyecto.



CONFEDERACIÓN HIDROGRÁFICA
DEL SEGURA



Centro De Información General De La Montaña. CIGM



**CONFEDERACIÓN HIDROGRÁFICA
DEL SEGURA**

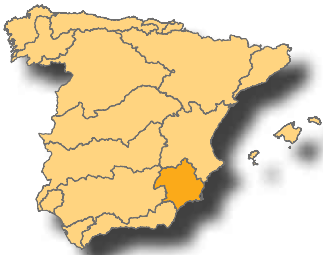
"LO QUE EL RÍO CUENTA"

El proyecto "Lo que el río cuenta" se ha desarrollado en el término municipal de Alguazas, Región de Murcia, situado entre el río Segura y su afluente, el río Mula.

Los objetivos del proyecto han sido: fomentar la participación ciudadana en la defensa de un bien común: el río; estimular el diálogo intercultural a través de la reapropiación de los espacios públicos naturales, fomentando la integración de la población local como parte activa para la conservación del patrimonio natural municipal; dar a conocer la importancia del río como patrimonio natural y los conceptos y significados de pertenecer a la RED NATURA 2000; rehabilitar el tramo objeto de actuación con acciones de eliminación controlada de especies invasoras, plantación de especies autóctonas y acondicionamiento de la senda colindante a la orilla del río y fomentar la colaboración entre varias asociaciones locales.

En el proyecto se ha planteado crear un diálogo entre los ciudadanos de Alguazas y su río, estimulando la integración entre los diferentes colectivos existentes, el sentido de pertenencia a un pueblo y la concienciación del patrimonio natural como bien común. Por ello, las jornadas de sensibilización ambiental han sido la principal actividad llevada a cabo. Junto a estas, también se realizaron actividades de eliminación de especies alóctonas como la caña (Arundo donax), plantación de especies autóctonas, como el álamo y el taray, diagnóstico de la calidad del agua, pintura de un mural, jornadas de limpieza y acondicionamiento de la zona, entre otras.

La evaluación global del proyecto ha sido muy positiva, pues se han llevado a cabo diversas actividades que han contando con la participación de numerosos colectivos locales.





Asociación Río Ríe.



"RESTAURACIÓN DE LAS RIBERAS DEL RÍO SEGURA PARA LA CONSERVACIÓN DE LOS MURCIÉLAGOS"

Asociación que actuó por primera vez en el Programa de Voluntariado en Ríos en la convocatoria 2010. El área de actuación fue el río Segura a su paso por el municipio de Cieza. El proyecto se desarrolló a lo largo de tres zonas diferentes: en la Reserva Natural Sotos y bosque de la ribera de Cañaverosa en el alto curso del río Segura, en la Playa de los Álamos y aguas abajo de la playa en un tramo con abundante presencia de caña.

Los objetivos planteados fueron fomentar el conocimiento fluvial en la población general, dar a conocer la diversidad de especies de murciélagos e importancia de sus riberas para su conservación, realizar un seguimiento de la población de estos mamíferos haciendo partícipe el público mediante el uso de detectores de ultrasonidos, continuar con actividades de restauración de un tramo del río Segura y estimular la cooperación entre asociaciones en la región de Murcia para la conservación del río.

www.riorie.org

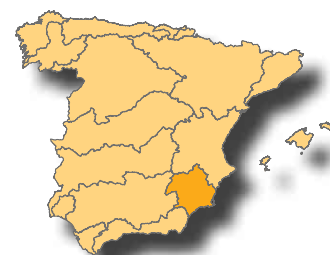
Las actividades se centraron en conocer, monitorear y conservar los murciélagos y el ecosistema de ribera del río Segura a su paso por el término municipal de Cieza y Calasparra.

Estas actividades consistieron en la eliminación de especies arbóreas invasoras, cursos teórico – prácticos para el uso de detectores de ultrasonidos, seguimiento y evaluación de la actividad de los murciélagos del río Segura (incluidas charlas divulgativas), construcción de cajas nido para murciélagos, mantenimiento en la Playa de los Álamos y restauración de un tramo de la margen derecha del río Segura.

Se valoró satisfactoriamente el desarrollo de todas las actividades. Todas ellas contaron con un gran número de asistentes y los materiales divulgativos elaborados llegaron a un gran número de ciudadanos y colectivos.

También se consiguió reforestar un tramo de ribera con muy buenos resultados.

CONFEDERACIÓN HIDROGRÁFICA DEL SEGURA



Fundación Global Nature. FGN



www.fundacionglobalnature.org

"ACCIONES DE VOLUNTARIADO PARA LA CONSERVACIÓN DE RAMBLAS Y SU BIODIVERSIDAD EN EL SURESTE SEMIÁRIDO: RAMBLAS DE LA SIERRA DE LA ALMENARA" (RAMBLA DE LA CARRASQUILLA O DE PURIAS Y RAMBLA GALERA).

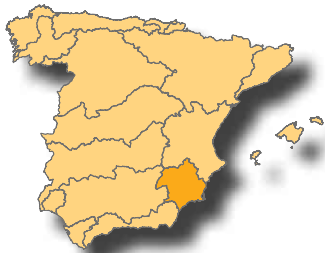
El proyecto se ha llevado a cabo en las cabeceras de la rambla de La Carrasquilla, conocida también como Rambla de Purias y Rambla de la Galera, que forman parte de la cuenca del Río Guadalentín. Las acciones se han realizado en fincas integradas en la red de custodia de territorio de la Fundación Global Nature, concretamente en las reservas biológicas: Las Cumbres de La Galera, Almorchón de Cardona y Los Perales.

Sus principales objetivos han sido: dar a conocer los extraordinarios valores ambientales, paisajísticos, culturales y sociales de las ramblas; sensibilizar sobre los graves problemas ambientales y de deterioro, llamar la atención de las administraciones públicas y fomentar la participación del voluntariado.

CONFEDERACIÓN HIDROGRÁFICA DEL SEGURA

Las acciones llevadas a cabo para conseguir estos objetivos han sido: jornadas formativas e informativas, actividades de diagnóstico en puntos naturales y artificiales, instalación de humedales artificiales (charcas) y plantación de flora autóctona.

Los resultados han sido muy positivos, debido a la gran proyección social alcanzada donde se ha ejecutado el proyecto; la consecución de grupo de voluntariado compuesto por un porcentaje elevado de habitantes de las localidades del entorno, así como por la implicación de propietarios de la red custodia del territorio.





Asociación De Voluntarios Por Rambla Salada La Carraca.

"PROYECTO ERAS DE LA SAL"

El proyecto Eras de la Sal se enmarca en el contexto del Paisaje Protegido Humedal de Ajauque y Rambla Salada, que tiene una extensión de 1.632 hectáreas pertenecientes a los municipios de Abanilla, Fortuna, Santomera y Molina de Segura. Además se ha querido potenciar su divulgación realizando algunas acciones en otras ramblas salinas y ríos de la Región de Murcia.

Los objetivos de este proyecto han sido: recuperar el patrimonio natural y cultural de las Salinas de Rambla Salada, dar a conocer los hábitats más valiosos y amenazados de las salinas de interior y los ecosistemas asociados a la rambla, sensibilizar sobre la importancia de estos ecosistemas fluviales y su influencia en el desarrollo de la industria y la forma de vida de las poblaciones del entorno e implicar a la población del entorno en la conservación del Paisaje Protegido de Rambla Salada y Ajauque.

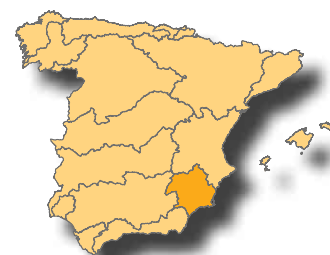
Las actividades que se han llevado a cabo para la consecución de estos objetivos han sido: cursos de formación, limpieza del lecho, enfoscado y revoco de la orden salinera, llenado de la orden con salmuera, adecuación del terreno para la senda de los hábitat, recolección de semillas y siembra, y trasplante, plantación y mantenimiento de especies protegidas.

En el marco del proyecto Eras de la Sal y en colaboración con el Programa de Educación Ambiental y Voluntariado en Ríos, se han realizado 50 sesiones de voluntariado, en las que han participado 96 personas de diferentes municipios de la región, pero especialmente de Molina de Segura, Santomera, Fortuna, Abanilla, Alcantarilla, Librilla y Murcia.



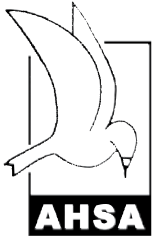
<http://asociacionlacarraca.blogspot.com>

**CONFEDERACIÓN HIDROGRÁFICA
DEL SEGURA**



Asociación De Amigos De Los Humedales Del Sur De Alicante. AHSA

"ESTUDIO DE LA AVIFAUNA DE LA DESEMBOLCADERA DEL RÍO SEGURA"



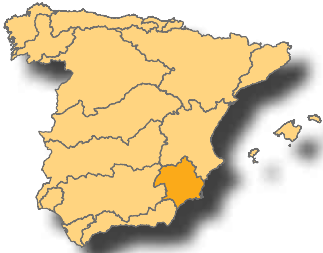
www.ahsa.org.es

La zona propuesta en el proyecto "Estudio de la avifauna de la desembocadura del río Segura", posee unas características que le confieren un gran interés ambiental, por el combinando en su desembocadura de diferentes ambientes como: el cauce nuevo del río, sus meandros, la gola, además de los cultivos, azarbes, pinares y dunas que bordean el frente marítimo. Por su parte, el tramo del río Segura que recorre la provincia de Alicante, padece importantes impactos que requieren medidas para su conservación.

Uno de los principales objetivos que se pretendían alcanzar con este proyecto ha sido: promover la conservación de los valores ambientales de la zona de estudio en colaboración con la Confederación Hidrográfica del Segura. Para alcanzarlo se han llevado a cabo 56 jornadas de transectos para el seguimiento de aves, 35 jornadas para la elaboración de reportaje fotográfico, redacción de inventario de especies y de textos de itinerario de especies ornitológicas y 3 jornadas de anillamiento con redes japonesas.

CONFEDERACIÓN HIDROGRÁFICA DEL SEGURA

El resultado global del proyecto ha sido muy positivo, por un lado, por la gran variedad de aves detectadas en el periodo de estudio, con 143 especies diferentes que se encuentran agrupadas en 43 familias; y por otro, por la detección de otros aspectos de interés y la propuesta de medidas que se consideran que puede ayudar a mejorar el estado de conservación de la zona.





Asociación Guardarios Del Segura.

"MEDIDAS PARA FAVORECER LA RECUPERACIÓN Y CONSERVACIÓN DE LAS SENDAS FLUVIALES"

El proyecto presentado por la asociación Guardarios tuvo como marco de actuación una zona anexa al embalse del Azud de Ojos, en el término municipal de Blanca (Murcia), llevándose a cabo la recuperación de una senda fluvial además de repoblaciones con especies vegetales autóctonas.

Los objetivos generales del proyecto han sido: sensibilizar a la población sobre los recursos culturales, patrimoniales, naturales y paisajísticos; recuperar un tramo de sendero fluvial a través de la técnica de construcción de la piedra seca y realizar una limpieza de la zona con retirada de residuos vegetales y plantación de especies autóctonas. Para ello, se han realizado distintas jornadas de limpieza, de plantación, de ahoyado y de señalamiento del sendero fluvial. También se han establecido cámaras de fototrampeo en lugares propicios para estudiar los hábitos de la nutria y se ha creado una nueva página web de la organización.

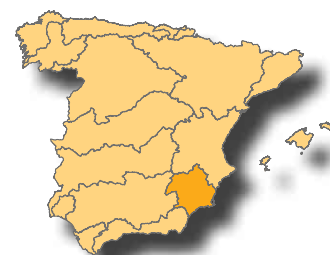
La evaluación global del proyecto ha sido muy positiva, tanto por la participación como por las acciones realizadas. El proyecto ha tenido una participación muy importante de escolares que han colaborado en la recuperación del sendero fluvial a través de la técnica de la piedra seca*.

*Técnica de la piedra seca: es una técnica de construcción que no utiliza ningún tipo de mortero o aglutinante para fijar la piedra que se mantienen unidas aprovechando su propio peso.



www.guardarios.es

CONFEDERACIÓN HIDROGRÁFICA
DEL SEGURA



Grupo De Acción Local Sierra Del Segura. GAL



www.sierradelsegura.com

"EL SEGURA Y SUS AFLUENTES EN LA COMARCA DE LA SIERRA DEL SEGURA. VIVIR ENTRE RÍOS"

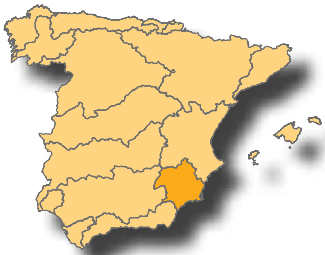
El proyecto "El Segura y sus afluentes en la comarca de la Sierra del Segura. Vivir entre ríos" se ha desarrollado por varios municipios de la comarca Sierra del Segura. Estos municipios son: Ayna, Elche de la Sierra, Liétor, Nerpio, Molínicos, Paterna del Madera, Socovos, Yeste, Bogarra, Férez, Letur y Riópar.

El objetivo general del proyecto ha sido sensibilizar socioambientalmente a la población local para evitar la pérdida de armonía entre la utilización de los ecosistemas fluviales y su buen estado y conservación. Otro objetivo ha sido transmitir la idea de comarca como seña de identidad así como la mejora de la calidad de vida de la población, una vez sensibilizada.

Las actividades llevadas a cabo han sido diversas: información y sensibilización de los municipios destinatarios del proyecto a través de los centros de enseñanza secundaria; valoración del estado del río con la recogida de datos y muestras, curso ambiental en ríos para voluntarios y limpieza de residuos, entre otras.

CONFEDERACIÓN HIDROGRÁFICA DEL SEGURA

La evaluación del proyecto ha sido muy positiva. Cabe destacar la alta participación de escolares en las actividades desarrolladas. También se ha trabajado sobre todos los rangos de edades, desde niños y adolescentes hasta adultos y mayores.





Asociación Para La Protección Y Gestión Del Medio Ambiente. AGESMA

"ACTIVIDADES DE VOLUNTARIADO PARA LA RECUPERACIÓN AMBIENTAL DE LA CUENCA DEL RÍO TAJO."

Las actividades del proyecto tuvieron como marco físico los ríos Tajo y sus más importantes afluentes en la provincia de Toledo: Guajaraz, Torcón, Guadyervas, Alberche, La Portiña y Tiétar.

En concreto, se han realizado diversas actividades: confección y edición de material para difusión del programa, retirada de residuos de ríos y embalses, actividades de información y sensibilización, diagnóstico y evaluación del estado de nuestros ríos y actividades de fomento del uso público.

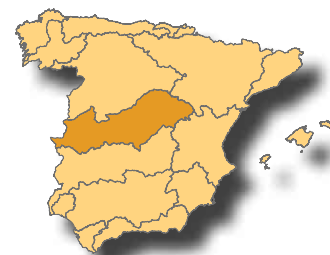
El objetivo fundamental era dar a conocer a las poblaciones ribereñas las características ecológicas básicas del río. Se puso especial atención en los bosques de ribera remanentes, considerando a éstos como el referente más visible que pueden tener los ciudadanos para tomar conciencia de la importancia de conservar la naturaleza del entorno local y para valorar ellos mismos la calidad del ecosistema de ribera.

A través del proyecto se ha logrado que las riberas donde se ha actuado presenten un mayor valor paisajístico al haber retirado miles de kilos de basuras en forma, la mayor parte de las veces, de pequeño residuo muy esparcido. Igualmente, se ha contribuido a un mejor conocimiento y difusión de las riberas a través de los carteles informativos que se han instalado y a la concienciación de las localidades ribereñas a través de sesiones educativas y se ha evaluado el estado de nuestros ríos a través de la ornitofauna, las jornadas de anillamiento y el estado de conservación de las mismas. También se ha colaborado en la mejora para las aves insectívoras a través de cajas nidos y del fomento del uso público a través de las actividades de localización y clasificación de árboles singulares.



www.agesma.org

**CONFEDERACIÓN HIDROGRÁFICA
DEL TAJO**



Unión De Pequeños Agricultores Y Ganaderos. UPA



www.upa.es

CONFEDERACIÓN HIDROGRÁFICA DEL TAJO

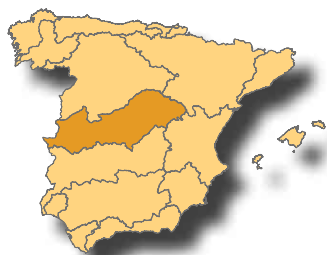
"EDUCACIÓN AMBIENTAL PARA LA CONSERVACIÓN DEL RÍO ALAGÓN"

El proyecto de UPA, "Educación ambiental para la conservación del río Alagón", se desarrolló en el término municipal de Alagón del Río, en el tramo del río Alagón que discurre por ese municipio, en la provincia de Cáceres. Los participantes eran estudiantes de los IES de Coria, Montehermoso y Plasencia.

El proyecto ha tenido como objetivos generales la conservación y limpieza del ecosistema fluvial y la concienciación ciudadana de los valores medioambientales que los ríos y el agua suponen para toda la sociedad en su conjunto, así como mantener las actuaciones desarrolladas a través de un sistema de seguimiento y control.

Las actividades que se han realizado han sido: jornadas de concienciación informativas y de captación directa de voluntarios, elaboración y producción de los medios de información para desarrollar las jornadas de captación de voluntarios, limpieza de la ribera del río Alagón a su paso por el término municipal de Alagón del Río, restauración de la vegetación de la ribera del río Alagón mediante la plantación de especies autóctonas de la zona, análisis de la contaminación de las aguas del río Alagón y mantenimiento de la vegetación restaurada.

En el proyecto han participado 250 voluntarios y se han plantado 350 árboles.





Asociación Salmantina De Agricultura De Montaña. ASAM

"EL ORO AZUL"

Las actividades del proyecto "El Oro Azul" se han desarrollado en las comarcas de las Hurdes cacerñas y la comarca salmantina de la Sierra de Francia, esta última encuadrada dentro de territorio de la Reserva de la Biosfera de las Sierras de Béjar y Francia. Con el proyecto "El Oro Azul" se ha conseguido implicar a la población, fomentando la participación activa y la mejora de la comprensión de la riqueza en valores de los ríos y aguas de este espacio natural.

El objetivo general del proyecto era dinamizar a la población local y visitante a través de un programa de actividades que diese a conocer los recursos naturales relacionados con el agua, el conocimiento del patrimonio natural y cultural, la participación ciudadana encaminada a valorar el agua como un bien escaso y necesario; el potencial económico, turístico y socio ambiental que generan los ríos de las Hurdes y de la Sierra de Francia y la sensibilización de los valores ambientales en torno al agua.

Las actividades desarrolladas han sido: encuestas a la población local y a los visitantes, localización con GPS de puntos de presión e impactos y lugares de interés, valoración del estado de los ríos con la recogida de datos, limpieza y retirada de residuos, plantación para la recuperación de bosques de ribera, representación de la obra de teatro "El Oro Azul", exposición "La arquitectura del agua", conocimiento de la fauna autóctona, sendero guiado por el río "Las Batuecas", jornadas de buenas prácticas sobre el uso responsable del agua, visita a centros temáticos, ponencias dirigidas a la formación de voluntarios y recuperación del sendero "La Colodra".

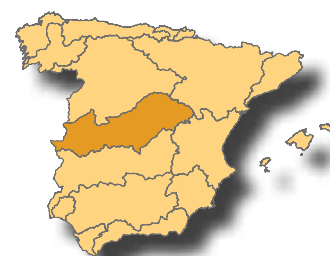
Una de los aspectos más positivos, a la hora de evaluar la participación, ha sido el grado de implicación de la población local, concretamente la población de edad más avanzada que no solo ha colaborado activamente sino que además sus conocimientos y experiencias han servido para conseguir los fines propuestos.



Asociación Salmantina de Agricultura de Montaña

www.iasam.org

CONFEDERACIÓN HIDROGRÁFICA
DEL TAJO



Unión Nacional De Pescadores Conservacionista. UNIPESCA



www.unipesca.es

VARIAS CONFEDERACIONES HIDROGRÁFICAS

"RÍOS PARA TODOS. PENSANDO EN EL FUTURO"

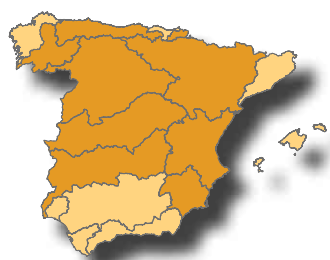
Con el proyecto "Ríos Para Todos. Pensando en el Futuro", UNIPESCA ha realizado una limpieza de varios tramos de distintos ríos de la geografía española durante el fin de semana del 12 y 13 de Marzo de 2011.

En esta campaña de limpieza se aunaron esfuerzos para tratar de llegar al mayor número de personas posible. Fue un día dedicado al río, a su cuidado y protección a nivel nacional.

Se han realizado 15 actuaciones en 7 Comunidades Autónomas, 14 ríos, 11 provincias y 8 Confederaciones Hidrográficas. Además, y aprovechando estas limpiezas, se realizaron 19 análisis del control de la calidad del agua. Durante estas jornadas se recogieron cerca de 26,5tn de residuos, y se limpiaron 70,7 km de márgenes de río.

Hubo un total de 430 participantes en las diferentes acciones, con una media de participación en torno a los 28 voluntarios/as por cada una de las 15 acciones celebradas. Se aprecia, con respecto a la edición anterior un incremento de la participación femenina en las limpiezas, y de gente joven, lo cual es ciertamente positivo de cara al futuro.

La difusión fue uno de los puntos fuertes de este proyecto. A nivel nacional, el proyecto fue noticia en los informativos de TVE, con un reportaje que reflejó actuaciones efectuadas en Asturias y Extremadura, con entrevistas a los participantes y responsables del proyecto. También tuvo presencia en programas de televisión a nivel autonómico y local. Además, en radio hubo presencia en programas de emisión nacional, además de autonómicos y locales. También tuvo una gran repercusión en la prensa escrita.



Asociación Para La Defensa De La Calidad De Las Aguas. ADECAGUA

"EL DÍA MUNDIAL DEL CONTROL DE LA CALIDAD DEL AGUA 2010 Y 2011"



www.dmca.es
www.adecagua.es

VARIAS CONFEDERACIONES
HIDROGRÁFICAS

La Asociación para la Defensa de la Calidad del Agua ha participado en todas las convocatorias desde que se inició el Programa de Voluntariado en Ríos en 2007. El proyecto "El Día Mundial del control de la calidad del agua 2010 y 2011" se ha llevado a cabo en el ámbito nacional, desarrollándose en todas las cuencas hidrográficas.

El principal objetivo del proyecto ha sido educar e involucrar a los ciudadanos de todo el mundo en la protección de los recursos hídricos. El objetivo de ADECAGUA en relación con el Día Mundial del Control de la Calidad del Agua ha consistido en sensibilizar a los ciudadanos sobre la importancia de la calidad de los ríos y hacer un llamamiento por la recuperación de los mismos.

Las actividades ejecutadas han consistido en la coordinación del World Water Monitoring Day en España, 15 salidas de campo de educación ambiental con centros de enseñanza y la realización de 3 cursos formativos a asociaciones o colectivos colaboradores en el Día Mundial del Control de la Calidad del Agua. La respuesta de todos los participantes en el desarrollo de las actividades ha sido muy satisfactoria.

La evaluación del proyecto ha sido muy positiva, cumpliéndose los objetivos previstos en el mismo y consiguiéndose el objetivo de dar continuidad, de un año a otro, a un proyecto que se inició en 2007, además de crecer en difusión y repercusión social progresivamente.





Red Cántabra De Desarrollo Rural. RCDR

“¡EXPLORA TU RÍO!”

¡Explora tu río! es un programa de educación ambiental sobre los ecosistemas fluviales desarrollado por la Red Cántabra de Desarrollo Rural y los Grupos de Acción Local de Cantabria en las escuelas rurales de la región. Afecta a las tres Confederaciones Hidrográficas existentes en Cantabria: C.H. Cantábrico, C.H. Ebro y C.H. Duero.

¡Explora tu río! se desarrolla en los colegios de las comarcas rurales de Cantabria (Liébana, Saja-Nansa, Campoo-Los Valles, País Románico, Pisuenga-Pas-Miera y Asón-Agüera-Trasmiera). El principal objetivo de este programa formativo sobre los ríos es fomentar la participación ciudadana en la conservación de la naturaleza. Son dos las actividades principales de este proyecto: la Red de Observadores de los Ríos (REODER) y los Clubes Amigos del Río (CAR).

En la primera de ellas, la REODER, el alumnado de estas escuelas se configura como una red de observadores de la calidad fluvial en Cantabria, realizando un análisis detallado del estado de los ríos en nuestra región. En el año 2011 han participado 20 escuelas rurales que han trabajado en la sensibilización de los escolares a través del conocimiento teórico y práctico de los ríos.

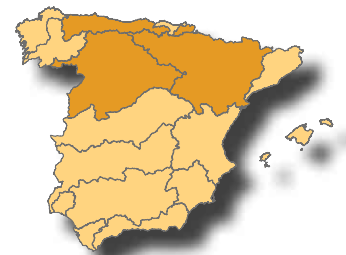
Paralelamente, el proyecto también ha creado 11 Clubes “Amigos del Río” por toda la región. En esta iniciativa busca implicar a la población en el conocimiento y cuidado de los ríos. A partir de la Red de Exploradores de cada centro escolar con alumnos y docentes, se incorporan otros agentes locales –AMPAS, vecinos, etc.- formando pequeños grupos de voluntarios en cada uno de los ríos.

Este proyecto ha desarrollado desde el año 2007 4 campañas de voluntariado ambiental. En números globales, han participado en esta iniciativa más de 2.500 escolares de las escuelas de las zonas rurales de Cantabria.



www.redcantabrarural.com

VARIAS CONFEDERACIONES HIDROGRÁFICAS



Cruz Roja Española Extremadura.

"MOVIÉNDONOS POR LOS RÍOS DE EXTREMADURA"



www.cruzroja.es

VARIAS CONFEDERACIONES HIDROGRÁFICAS

La organización Cruz Roja Española Extremadura ha participado nuevamente en la convocatoria de 2010 del Programa de Educación Ambiental y Voluntariado en Ríos después de llevar a cabo proyectos en anteriores convocatorias.

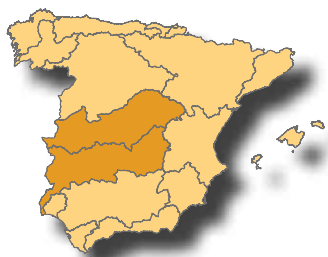
El proyecto "Moviéndonos por los ríos de Extremadura" ha tenido un amplio ámbito de actuación. Las actividades se han desarrollado por 6 localidades pertenecientes a las cuencas hidrográficas del Guadiana y del Tajo. Estas localidades son: Poblado CHG en Cijara, Navalmoral de la Mata, Plasencia, Miajadas, Monesterio y Mérida.

Se trata de un proyecto que ha hecho protagonistas a los ciudadanos y ciudadanas del control y mejora de sus ríos, fomentando la participación ciudadana, la herramienta más potente para el uso sostenible de estos bienes comunes.

Este proyecto no sólo ha buscado un voluntariado ambiental que velara por los recursos fluviales de esta comunidad, sino también dar la oportunidad a los colectivos más vulnerables de desarrollar actividades vinculadas a la mejora y protección de sus entornos, facilitándoles la participación en base a sus necesidades.

Se ha llevado a cabo una ruta medioambiental por cada localidad participante donde se han ejecutado actividades como la retirada de residuos sólidos, detección de especies invasoras, análisis de la calidad de aguas, taller de consumo responsable de agua, plantación de árboles, taller de reciclaje, etc.

La evaluación general del proyecto ha sido muy positiva en relación a la organización, coordinación con otras entidades y las mejoras producidas frente a la edición anterior.





Cruz Roja Española.

"MOVIÉNDONOS POR LOS RÍOS"

Cruz Roja participa en esta convocatoria del Programa de Voluntariado en Ríos acercando los ríos a toda la sociedad y en especial a los colectivos más vulnerables.

El proyecto "Moviéndonos por los ríos" se ha establecido como un proyecto fundamental dentro de la institución, ya que combina las estrategias de desarrollo local con los planes de voluntariado y el interés por conservar la naturaleza como fuente de salud y bienestar social.

Durante el 2011 el proyecto se ha desarrollado en 54 municipios pertenecientes a las Cuencas Hidrográficas de Ebro, Júcar, Miño Sil, Duero y Cantábrico, con una participación de 933 voluntarios y de 4.451 personas beneficiarias de las actividades.

Los objetivos alcanzados por el proyecto han sido, entre otros, informar y sensibilizar a la población sobre la necesidad del cuidado y conservación de los recursos fluviales, promocionar la figura del voluntariado ambiental como muestra del compromiso ciudadano con su entorno y fomentar el uso de los espacios públicos de ribera promoviendo estrategias de desarrollo comunitario.

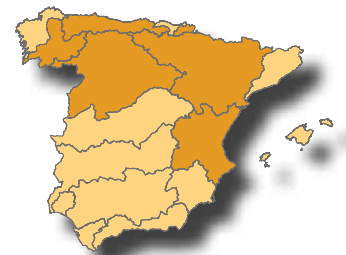
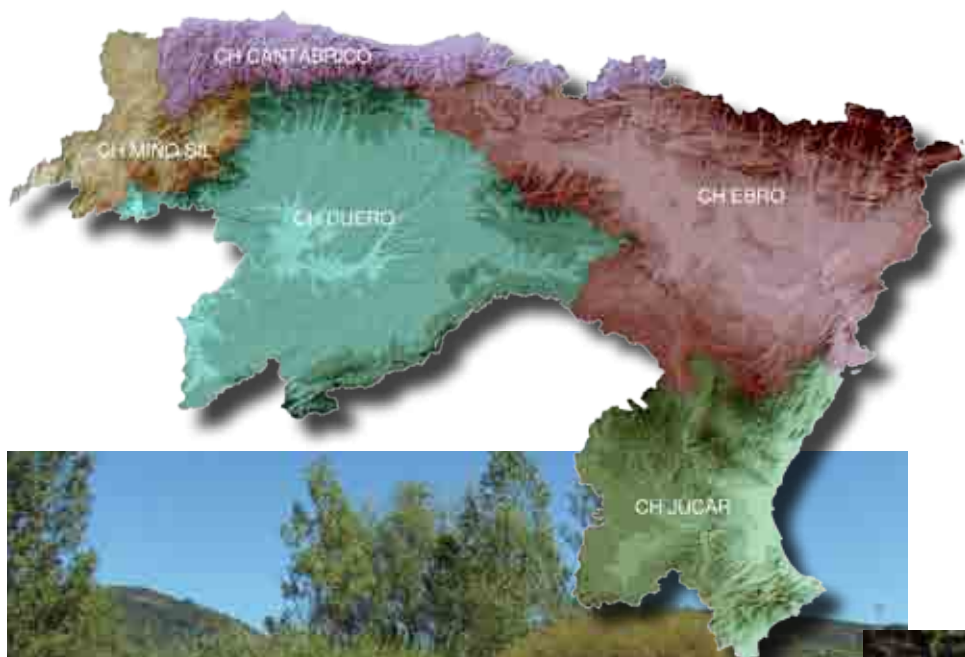
Para ello se han realizado actividades recogidas en las 4 líneas de actuación propuestas por el programa: actividades de diagnóstico, actividades de conservación y mejora de los ecosistemas fluviales, actividades de restauración del patrimonio, etc. Cabe destacar la participación de colectivos de discapacitados en las labores de limpieza y análisis de la calidad del agua y la obra de teatro interpretada por el colectivo de mujeres reclusas del centro penitenciario de Brieva, Ávila.

La evaluación del proyecto ha sido muy satisfactoria por parte de monitores y participantes, ya que se han desarrollado multitud de actividades en diversos municipios de la geografía española, contando todas ellas con una alta participación.




www.cruzroja.es

VARIAS CONFEDERACIONES HIDROGRÁFICAS





Río Duratón a su paso por el Parque Natural de las Hoces del Río Duratón (Segovia)



programa de educación ambiental y voluntariado

Actuaciones en ríos



voluntariadoenrios@mma.es