

NUEVAS RESERVAS HIDROLÓGICAS EN LAS DEMARCACIONES HIDROGRÁFICAS INTERCOMUNITARIAS

23 de mayo a las 11:30h



Propuesta de nuevas reservas en la Confederación Hidrográfica del Cantábrico

Tomás Durán Cueva

Jefe de la Oficina de Planificación Hidrológica

jefe.oficina.planificacion@chcantabrico.es

chcantábrico



GOBIERNO
DE ESPAÑA

MINISTERIO
PARA LA TRANSICIÓN ECOLÓGICA
Y EL RETO DEMOGRÁFICO

CONFEDERACIÓN
HIDROGRÁFICA
DEL CANTÁBRICO, O.A.

Propuesta de nuevas Reservas Naturales Fluviales



Propuestas recibidas en la consulta pública del Plan Hidrológico:

Recogidas en la presente propuesta de declaración

1. Río Narcea entre su nacimiento en Fuentes del Narcea y la localidad de Rengos
2. Cabecera del río Sella

En análisis para recoger en una futura declaración

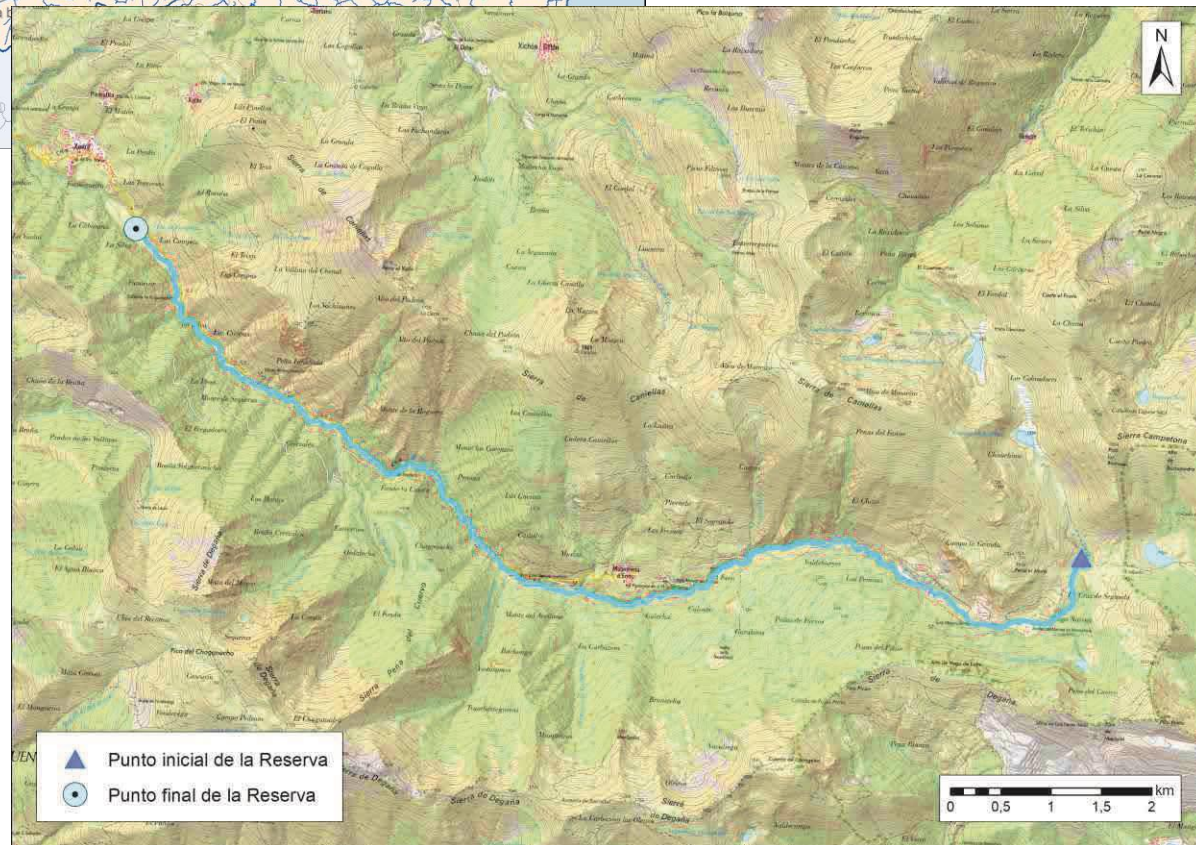
3. Cabecera del río Cares
4. La cuenca completa del río Uncín

Propuesta de nuevas Reservas Naturales Fluviales



1. Cabecera del Río Narcea

Desde su nacimiento en Fuentes del Narcea hasta la localidad de Xedré 12,80 Km



Reservas Naturales Fluviales



1. Cabecera del

Desde su nacimiento
Fuentes del Nal
localidad de Xedré
12,80 Km

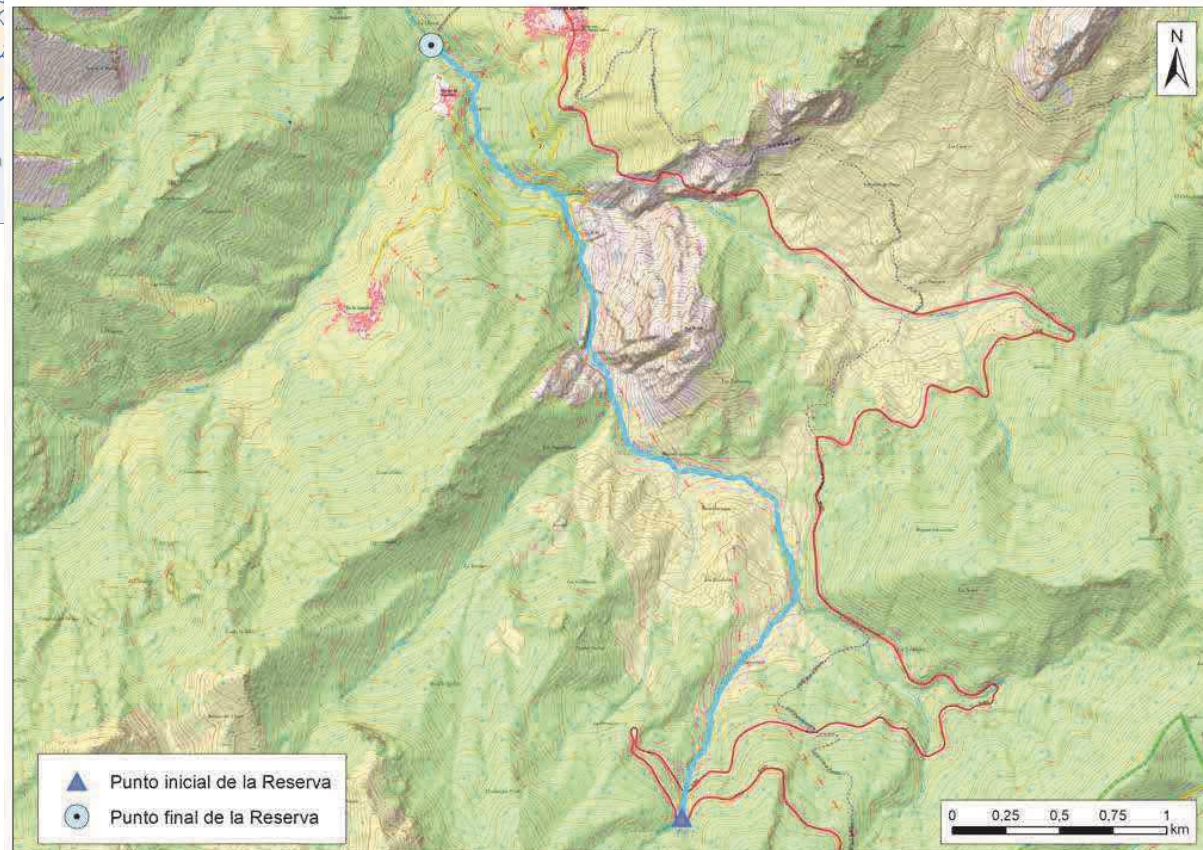


Propuesta de nuevas Reservas Naturales Fluviales



2. Cabecera del río Sella

Desde su nacimiento hasta
la confluencia del río
Zalambra
4,78 Km



Propuesta de nuevas Reservas Naturales Lacustres



1. Lagunas de Muniellos
2. Lagos de Covadonga: Lago de la Ercina
3. Lagos de Covadonga: Lago Enol


Propuesta de nuevas Reservas Naturales Lacustres



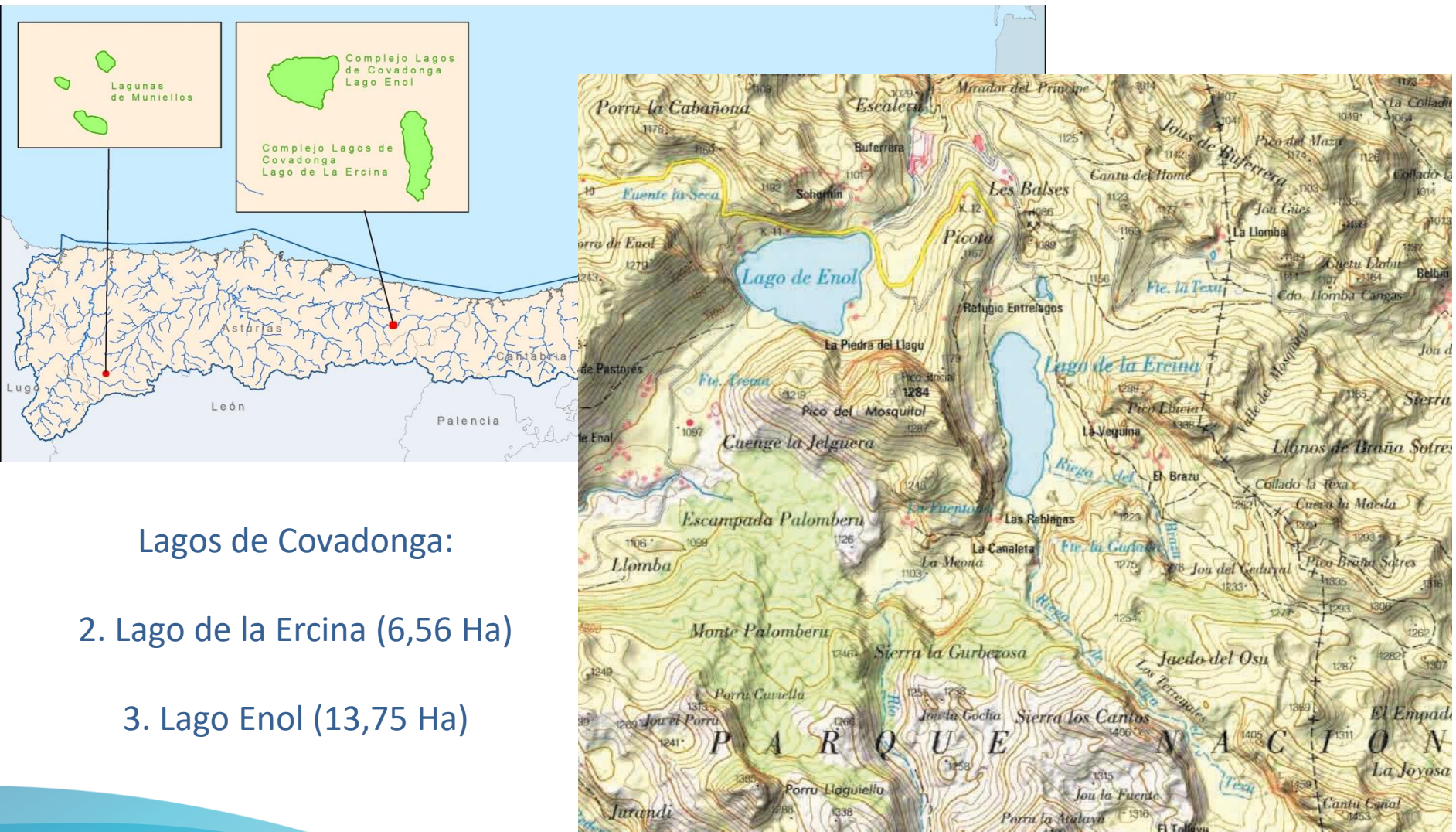
1. Lagunas de Muniellos

(2,04 Ha)

Lagunas de Muniellos



Propuesta de nuevas Reservas Naturales Lacustres



Lagos de Covadonga:

2. Lago de la Ercina (6,56 Ha)

3. Lago Enol (13,75 Ha)

Lagos de Covadonga: Lago de la Ercina



Lagos de Covadonga: Lago Enol



Propuesta de nuevas Reservas Naturales Subterráneas



Propuestas iniciales del Plan Hidrológico de la Demarcación:

1. Manantial del rio Cadagua
2. Manantial del rio Gandara
3. Manantial del rio Cabra

Propuestas recibidas en la consulta publica del Plan Hidrológico:

4. Surgencia de l'Aguañaz en el Mazucu
5. Garrafes de Bueida

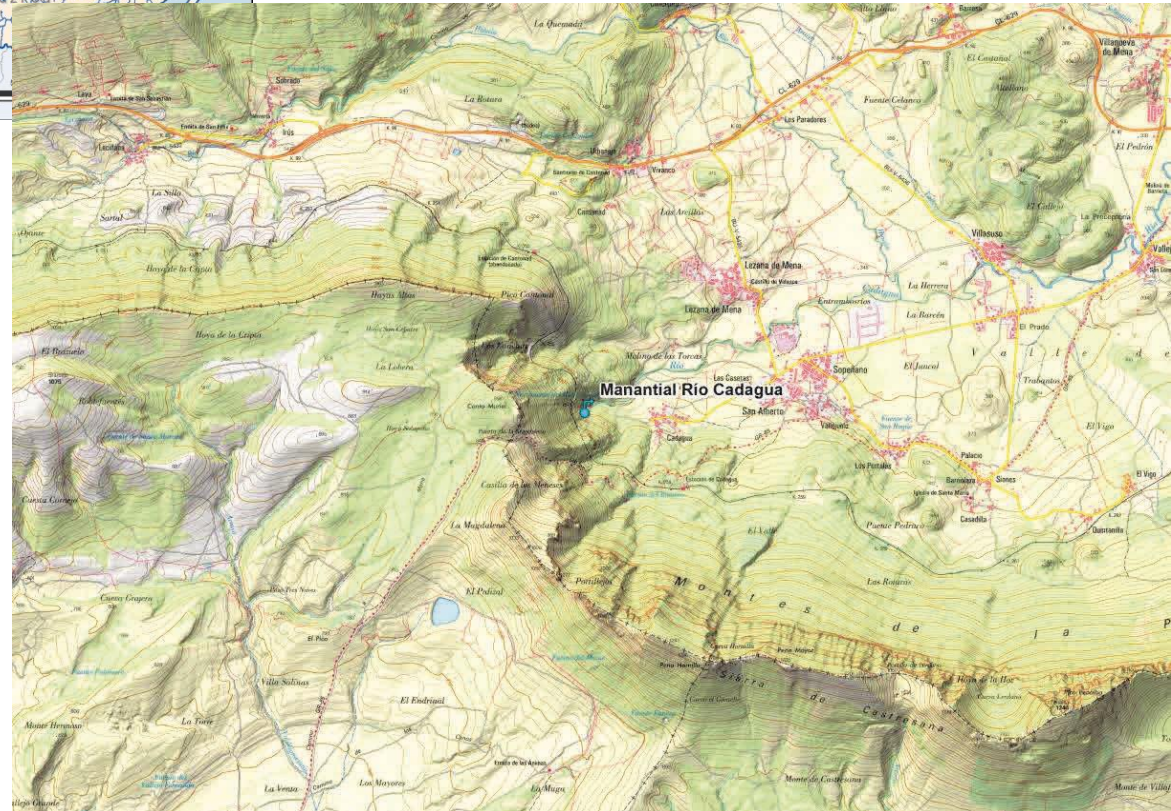
Propuesta de nuevas Reservas Naturales Subterráneas



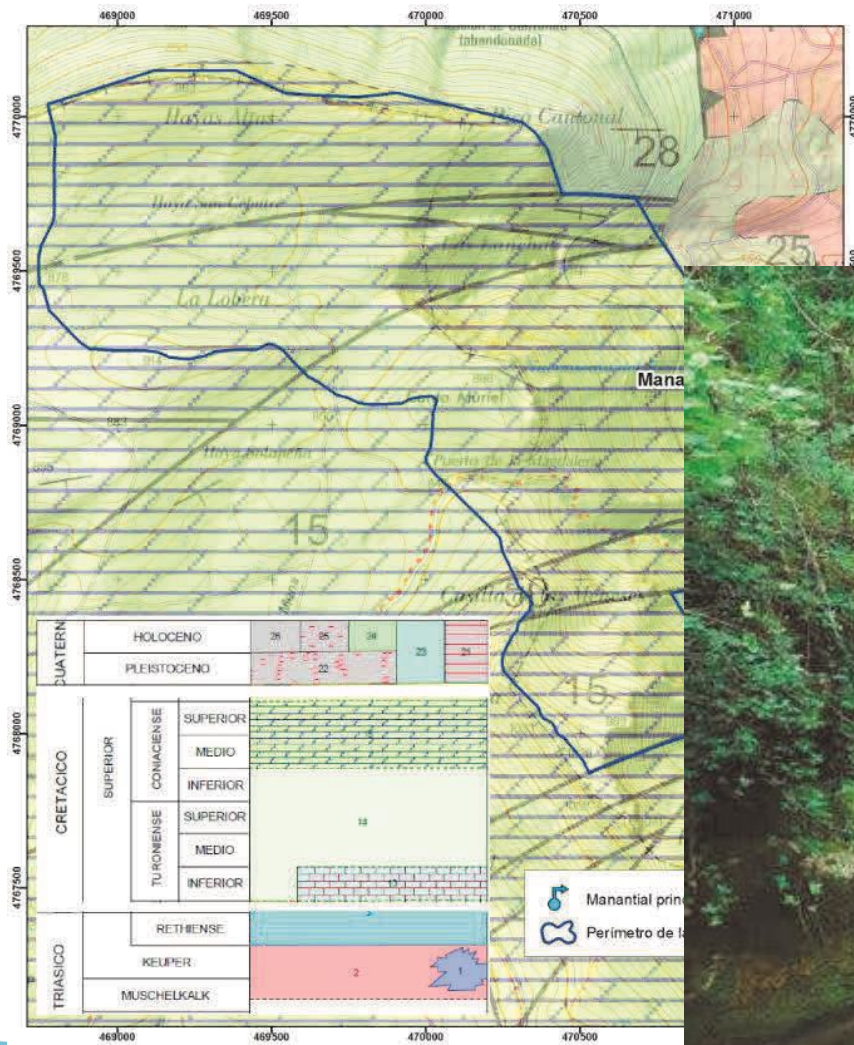
1. Manantial del rio Cadagua

Peña Mayor

Calizas del Cretácico Superior



Manantial del rio Cadagua



Propuesta de nuevas Reservas Naturales Subterráneas



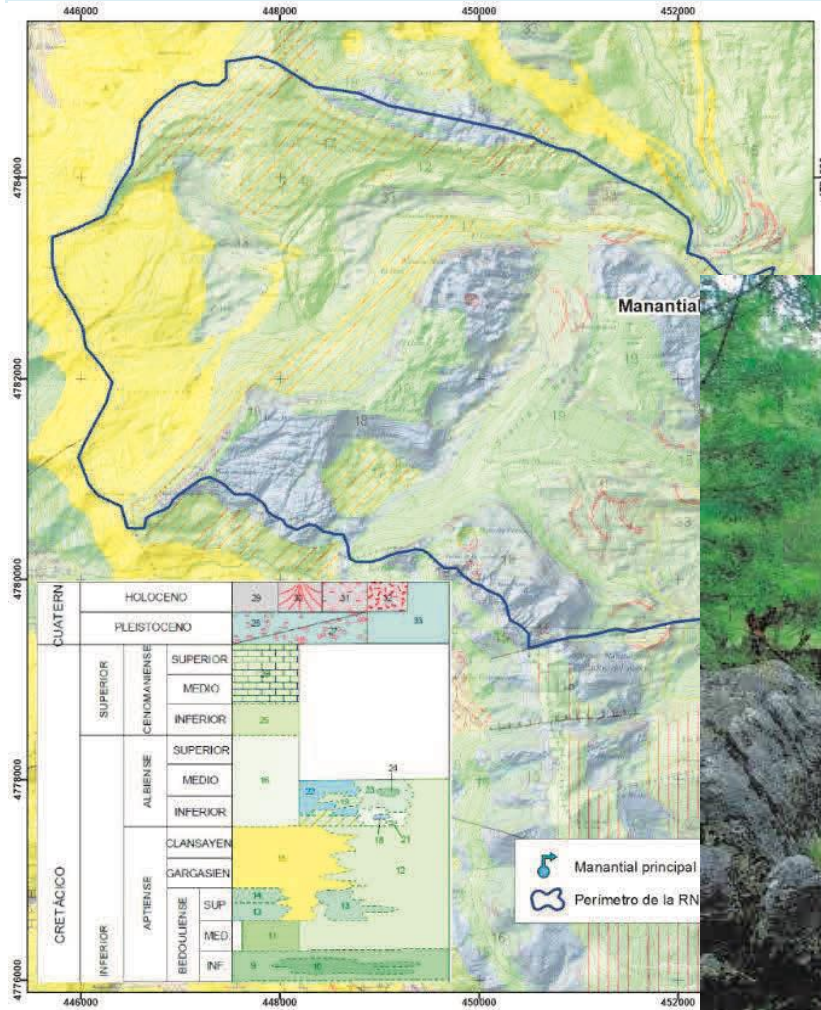
2. Manantial del río Gandara

Peña Becerreal
(Sierra de Helguera)

Calizas Hugonianas del
Cretácico Superior



Manantial del rio Gandara



Propuesta de nuevas Reservas Naturales Subterráneas



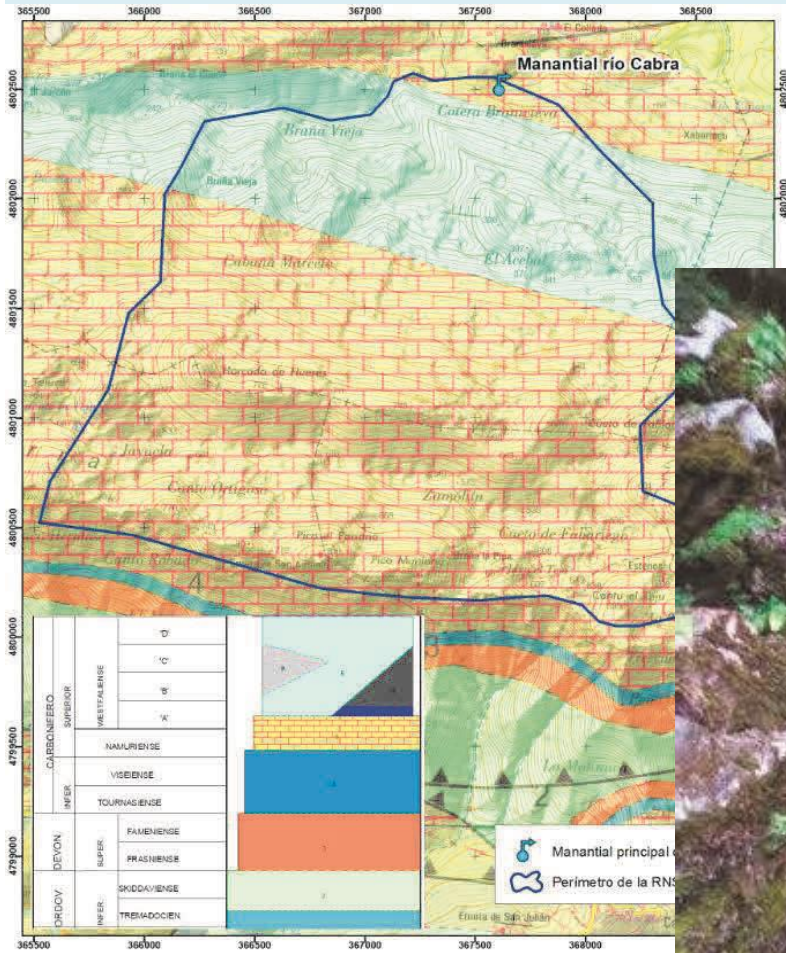
3. Manantial del rio Cabra

Sierra del Cuera –
Sierra Plana de La Borbolla

Caliza de montaña



Manantial del rio Cibra



Propuesta de nuevas Reservas Naturales Subterráneas




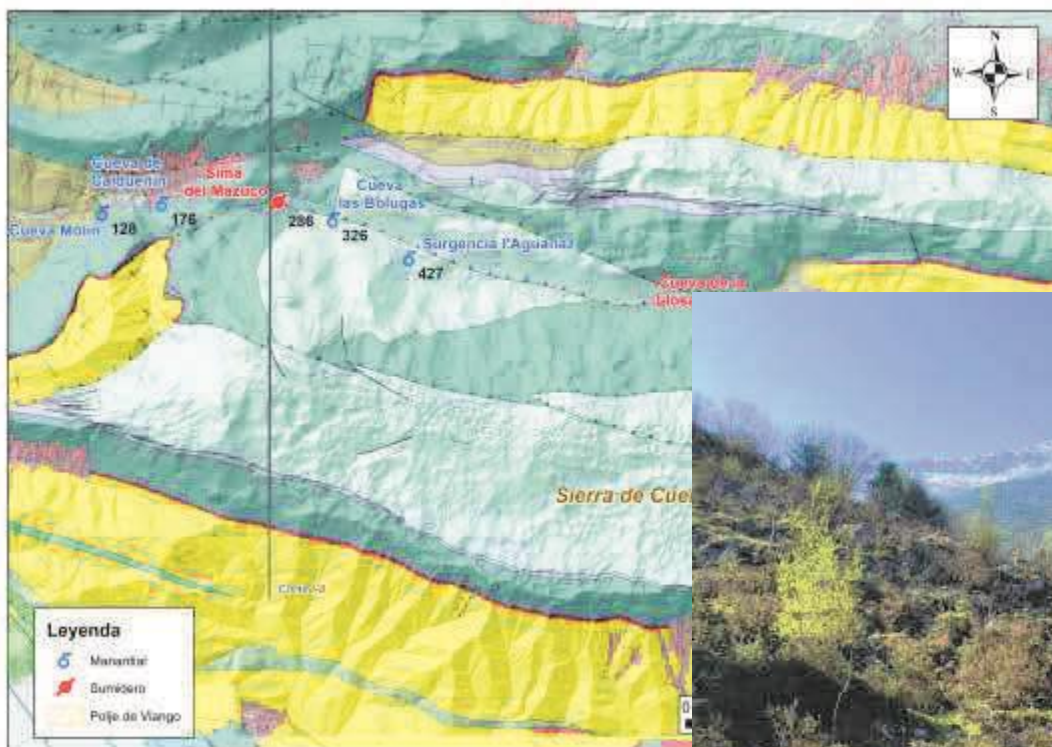
4. Surgencia de l'Aguañaz en el Mazucu

Sierra del Cuera


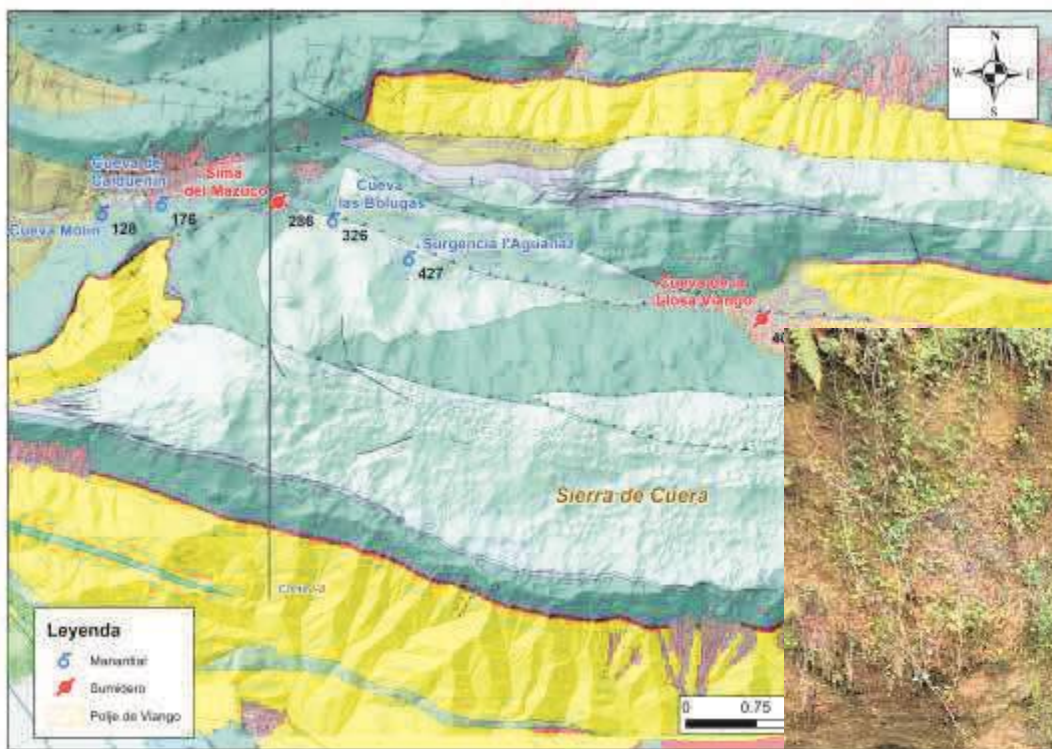
Caliza de Montaña



. Surgencia de l'Aguañaz en el Mazucu



. Surgencia de l'Aguañaz en el Mazucu



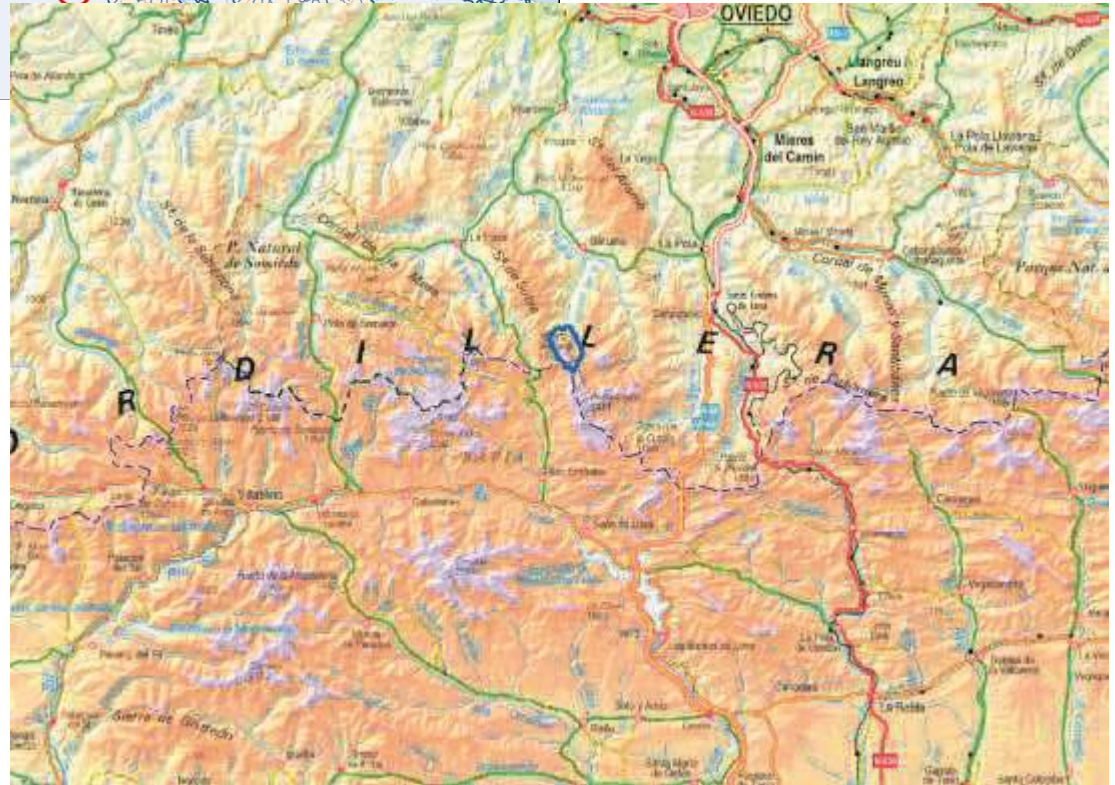
Propuesta de nuevas Reservas Naturales Subterráneas



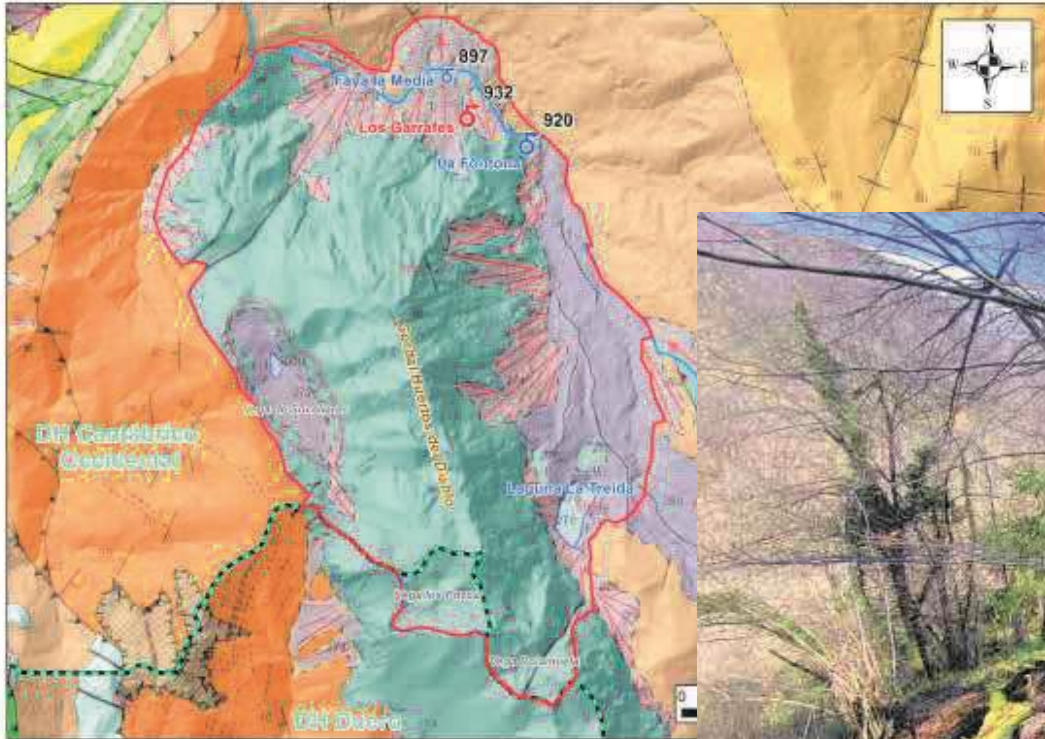
5. Garrafes de Bueida

Cordal de Los Huertos del Diablo

Calizas de Montaña



Garrafes de Bueida



Garrafes de Bueida



Actuaciones en las Reservas Naturales Fluviales

Plan PIMA Adapta: Implantación de las medidas de gestión de las reservas naturales fluviales en la cuenca hidrográfica del Cantábrico

Año 2021

- Actuaciones en ríos Saliencia y Somiedo : 106.608,86 euros
 - Tratamientos silvícolas y protección de márgenes
 - Demolición de 4 azudes
 - Adecuación al uso público de camino en río Somiedo
- Actuaciones en la cuenca del río Porcía : 82.879,42 euros
 - Demolición de 4 azudes (2 en río Porcía, 1 en el río Cabo y 1 en el río Mazo)
 - Adecuación de 3 escalas peces.
 - Demolición de antigua estación de aforos en Sueiro
- Actuaciones en la cuenca del río Eo : 147.858,93 euros
 - Demolición de azud piscifactoría San Tirso de Abres
 - Demolición de azud de Louredal

Inversión año 2021 337.347,21 euros

Actuaciones en las Reservas Naturales Fluviales



Rio Eo
Azud Louredal

Actuaciones en las Reservas Naturales Fluviales



Rio Eo
Azud piscifactoría

NUEVAS RESERVAS HIDROLÓGICAS EN LAS DEMARCACIONES HIDROGRÁFICAS INTERCOMUNITARIAS

23 de mayo a las 11:30h



Propuesta de nuevas reservas en la Confederación Hidrográfica del Cantábrico

MUCHAS GRACIAS POR SU ATENCIÓN

chcantábrico



GOBIERNO
DE ESPAÑA

MINISTERIO
PARA LA TRANSICIÓN ECOLÓGICA
Y EL RETO DEMOGRÁFICO

CONFEDERACIÓN
HIDROGRÁFICA
DEL CANTÁBRICO, O.A.